

Созл -297629356-1



МИНИСТЕРСТВО ИМУЩЕСТВЕННЫХ ОТНОШЕНИЙ МОСКОВСКОЙ ОБЛАСТИ

РАСПОРЯЖЕНИЕ

29 СЕН 2021 № 15ВР-1497

Московская область

Об установлении публичного сервитута в интересах публичного акционерного общества «Россети Московский регион» на землях и частях земельных участков, расположенных на территории городского округа Солнечногорск, Дмитровского городского округа Московской области, в целях размещения существующего объекта электросетевого хозяйства ВЛ 35 кВ «Воробьево-Вахромеево»

В соответствии со статьей 23, главой V.7 Земельного кодекса Российской Федерации, статьей 3.6 Федерального закона от 25.10.2001 № 137-ФЗ «О введении в действие Земельного кодекса Российской Федерации», пунктом 1.7 части 1 статьи 4, статьей 17 Закона Московской области от 07.06.1996 № 23/96-ОЗ «О регулировании земельных отношений в Московской области», Законом Московской области от 05.12.2014 № 164/2014-ОЗ «О видах объектов областного значения, подлежащих отображению на схемах территориального планирования Московской области, видах объектов местного значения муниципального района, поселения, городского округа, подлежащих отображению на схеме территориального планирования муниципального района, генеральном плане поселения, генеральном плане городского округа Московской области», Приказом Минэкономразвития России от 10.10.2018 № 542 «Об утверждении требований к форме ходатайства об установлении публичного сервитута, содержанию обоснования необходимости установления публичного сервитута», постановлением Правительства Московской области от 29.10.2007 № 842/27 «Об утверждении Положения о Министерстве имущественных отношений Московской области», на основании ходатайства публичного акционерного общества «Россети Московский регион» от 30.03.2021 № 481/1, сводного заключения Министерства имущественных отношений Московской области от 16.06.2021 № 83-З, принимая во внимание, что порядок установления охранных зон объектов электросетевого хозяйства и особых условий использования земельных участков, расположенных в границах таких зон утверждены постановлением Правительства Российской Федерации от 24.02.2009 № 160 «О порядке установления охранных зон объектов электросетевого хозяйства и особых условий использования земельных участков, расположенных в границах таких зон»:

1. Установить:

- сроком на 49 (сорок девять) лет безвозмездный публичный сервитут в интересах публичного акционерного общества «Россети Московский регион» ИНН 5036065113, ОГРН 1057746555811 в целях размещения существующего объекта электросетевого хозяйства ВЛ 35 кВ «Воробьево-Вахромеево», с кадастровым номером 50:04:0070101:3141, находящегося в собственности публичного акционерного общества «Россети Московский регион» (запись государственной регистрации права от 25.01.2006 № 50-50-04/063/2005-262), на землях и частях земельных участков, указанных в приложении № 1 к настоящему распоряжению;

- следующий срок, в течение которого использование земельных участков и (или) расположенных на них объектов недвижимого имущества в соответствии с их разрешенным использованием будет невозможно или существенно затруднено в связи с осуществлением сервитута:

- не более 1 года;

- не более 3 месяцев в отношении земельных участков, предназначенных для жилищного строительства (в том числе индивидуального жилищного строительства), ведения личного подсобного хозяйства, садоводства, огородничества;

- следующие сроки и график проведения ремонтно-эксплуатационных работ по обслуживанию инженерного сооружения (при необходимости) в отношении земельных участков, находящихся в государственной или муниципальной собственности и не предоставленных гражданам или юридическим лицам: ежегодно с 1 января до 31 декабря.

2. Утвердить границы публичного сервитута согласно приложению № 2 к настоящему распоряжению.

3. Управлению земельной политики обеспечить (О.В. Баданова):

- направление копии настоящего распоряжения, а также сведений о лицах, являющихся правообладателями земельных участков, сведений о лицах, подавших заявления об учете их прав (обременений прав) на земельные участки, способах связи с ними, копий документов, подтверждающих права указанных лиц на земельные участки публичному акционерному обществу «Россети Московский регион» в течение пяти рабочих дней со дня принятия настоящего распоряжения;

- направление копии настоящего распоряжения правообладателям земельных участков, в отношении которых принято решение об установлении публичного сервитута, с уведомлением о вручении по почтовым адресам и адресам электронной почты, указанным в выписках из Единого государственного реестра недвижимости и в заявлениях об учете прав (обременений прав) на земельные участки в срок не более чем пять рабочих дней со дня его принятия;

- направление копии настоящего распоряжения администрации городского округа Солнечногорск, Дмитровского городского округа Московской области в течение одного рабочего дня с момента его принятия.

4. Управлению оформления прав и реестра собственности (А.А. Натаров):
- внести в реестр имущества, находящегося в собственности Московской области, сведения об установлении публичных сервитутов на частях земельных участков, находящихся в собственности Московской области, указанных в приложении № 1 к настоящему распоряжению;

- направить копию настоящего распоряжения в федеральный орган исполнительной власти, уполномоченный Правительством Российской Федерации на осуществление государственного кадастрового учета, государственной регистрации прав, ведение Единого государственного реестра недвижимости и предоставление сведений, содержащихся в Едином государственном реестре недвижимости, в том числе с использованием единой системы межведомственного электронного взаимодействия, в срок не более чем пять рабочих дней со дня принятия настоящего распоряжения.

5. Управлению государственных предприятий, учреждений и акционерных обществ (Д.В. Малкову) обеспечить размещение (опубликование) настоящего распоряжения на сайте Министерства имущественных отношений Московской области в информационно-телекоммуникационной сети «Интернет» в течение пяти рабочих дней с момента его принятия.

6. Администрации городского округа Солнечногорск, Дмитровского городского округа Московской области совместно с публичным акционерным обществом «Россети Московский регион» обеспечить опубликование настоящего распоряжения (за исключением приложений к нему) в порядке, установленном для официального опубликования (обнародования) муниципальных правовых актов уставом городского округа, в течение пяти рабочих дней со дня его принятия.

7. Публичному акционерному обществу «Россети Московский регион»:

- привести земельные участки, указанные в приложении № 1 к настоящему распоряжению, в состояние, пригодное для их использования в соответствии с разрешенным использованием, в срок не позднее чем три месяца после завершения строительства, капитального или текущего ремонта, реконструкции, эксплуатации, консервации, сноса инженерного сооружения, для размещения которого установлен публичный сервитут;

- направить в Министерство имущественных отношений Московской области подготовленные в соответствии с приложением № 2 к настоящему распоряжению сведения о границах публичного сервитута в электронном виде в формате XML в течение трех рабочих дней с момента принятия распоряжения.

8. Контроль за выполнением настоящего распоряжения оставляю за собой.

Заместитель министра
имущественных отношений
Московской области



С.В. Бозриков

29.09.2021

15BP-1797

| Кадастровый номер земельного участка: | Муниципальный район/городской округ: |
|---------------------------------------|--------------------------------------|
| 50:09:0060106:21 | г.о. Солнечногорск |
| 50:09:0060113:337 | г.о. Солнечногорск |
| 50:09:0060113:385 | г.о. Солнечногорск |
| 50:09:0000000:191497 | г.о. Солнечногорск |
| 50:09:0000000:193641 | г.о. Солнечногорск |
| 50:09:0000000:191960 | г.о. Солнечногорск |
| 50:09:0060126:315 | г.о. Солнечногорск |
| 50:09:0000000:192895 | г.о. Солнечногорск |
| 50:09:0060126:11 | г.о. Солнечногорск |
| 50:09:0060126:1533 | г.о. Солнечногорск |
| 50:09:0060126:308 | г.о. Солнечногорск |
| 50:09:0060126:318 | г.о. Солнечногорск |
| 50:09:0060126:378 | г.о. Солнечногорск |
| 50:09:0060126:421 | г.о. Солнечногорск |
| 50:09:0060126:424 | г.о. Солнечногорск |
| 50:09:0060126:425 | г.о. Солнечногорск |
| 50:09:0060126:426 | г.о. Солнечногорск |
| 50:09:0060126:432 | г.о. Солнечногорск |
| 50:09:0060126:434 | г.о. Солнечногорск |
| 50:09:0060126:698 | г.о. Солнечногорск |
| 50:09:0060126:705 | г.о. Солнечногорск |
| 50:09:0060126:707 | г.о. Солнечногорск |
| 50:09:0060113:3 | г.о. Солнечногорск |
| 50:09:0060113:300 | г.о. Солнечногорск |
| 50:09:0060113:332 | г.о. Солнечногорск |
| 50:09:0060113:333 | г.о. Солнечногорск |
| 50:09:0060113:343 | г.о. Солнечногорск |
| 50:09:0060113:352 | г.о. Солнечногорск |
| 50:09:0060113:360 | г.о. Солнечногорск |
| 50:09:0060113:363 | г.о. Солнечногорск |
| 50:09:0060113:365 | г.о. Солнечногорск |
| 50:09:0060113:405 | г.о. Солнечногорск |
| 50:09:0060113:407 | г.о. Солнечногорск |
| 50:09:0060112:145 | г.о. Солнечногорск |
| 50:09:0060108:297 | г.о. Солнечногорск |
| 50:09:0060106:272 | г.о. Солнечногорск |
| 50:09:0060105:10 | г.о. Солнечногорск |
| 50:09:0060105:179 | г.о. Солнечногорск |
| 50:09:0020328:118 | г.о. Солнечногорск |
| 50:09:0020328:1310 | г.о. Солнечногорск |
| 50:09:0020328:623 | г.о. Солнечногорск |
| 50:09:0020328:626 | г.о. Солнечногорск |
| 50:09:0020328:634 | г.о. Солнечногорск |
| 50:09:0020328:650 | г.о. Солнечногорск |
| 50:09:0020328:887 | г.о. Солнечногорск |
| 50:09:0020328:891 | г.о. Солнечногорск |
| 50:09:0020328:1498 | г.о. Солнечногорск |
| 50:09:0020307:37 | г.о. Солнечногорск |
| 50:09:0060126:1534 | г.о. Солнечногорск |
| 50:09:0060126:387 | г.о. Солнечногорск |
| 50:09:0060126:420 | г.о. Солнечногорск |
| 50:09:0060126:423 | г.о. Солнечногорск |
| 50:09:0060126:427 | г.о. Солнечногорск |
| 50:09:0060126:433 | г.о. Солнечногорск |
| 50:09:0060126:435 | г.о. Солнечногорск |
| 50:09:0060126:681 | г.о. Солнечногорск |
| 50:09:0060126:697 | г.о. Солнечногорск |
| 50:09:0060126:701 | г.о. Солнечногорск |
| 50:09:0060126:706 | г.о. Солнечногорск |
| 50:09:0060126:708 | г.о. Солнечногорск |
| 50:09:0060126:717 | г.о. Солнечногорск |
| 50:09:0060126:829 | г.о. Солнечногорск |
| 50:09:0060126:885 | г.о. Солнечногорск |
| 50:09:0060113:301 | г.о. Солнечногорск |
| 50:09:0060113:340 | г.о. Солнечногорск |
| 50:09:0060113:345 | г.о. Солнечногорск |
| 50:09:0060113:356 | г.о. Солнечногорск |
| 50:09:0060113:364 | г.о. Солнечногорск |
| 50:09:0060113:368 | г.о. Солнечногорск |
| 50:09:0060113:379 | г.о. Солнечногорск |
| 50:09:0060113:426 | г.о. Солнечногорск |
| 50:09:0060108:206 | г.о. Солнечногорск |
| 50:09:0060108:221 | г.о. Солнечногорск |
| 50:09:0060105:199 | г.о. Солнечногорск |
| 50:09:0060104:13 | г.о. Солнечногорск |
| 50:09:0060104:226 | г.о. Солнечногорск |
| 50:09:0020328:1497 | г.о. Солнечногорск |
| 50:09:0020328:1345 | г.о. Солнечногорск |
| 50:09:0020307:333 | г.о. Солнечногорск |
| 50:09:0020307:38 | г.о. Солнечногорск |
| 50:09:0060126:438 | г.о. Солнечногорск |
| 50:09:0060126:703 | г.о. Солнечногорск |
| 50:09:0060126:715 | г.о. Солнечногорск |
| 50:09:0060126:762 | г.о. Солнечногорск |
| 50:09:0060126:831 | г.о. Солнечногорск |
| 50:09:0060113:341 | г.о. Солнечногорск |
| 50:09:0060113:346 | г.о. Солнечногорск |
| 50:09:0060113:354 | г.о. Солнечногорск |
| 50:09:0060113:367 | г.о. Солнечногорск |
| 50:09:0060113:4 | г.о. Солнечногорск |

| | |
|---------------------|--------------------|
| 50-09-0060108:222 | г.о. Солнечногорск |
| 50-09-0060108:8 | г.о. Солнечногорск |
| 50-09-0060105:193 | г.о. Солнечногорск |
| 50-09-0060105:200 | г.о. Солнечногорск |
| 50-09-0060105:244 | г.о. Солнечногорск |
| 50-09-0060113:338 | г.о. Солнечногорск |
| 50-09-0060104:20 | г.о. Солнечногорск |
| 50-09-0060104:213 | г.о. Солнечногорск |
| 50-09-0020328:1312 | г.о. Солнечногорск |
| 50-09-0060126:379 | г.о. Солнечногорск |
| 50-09-0060126:430 | г.о. Солнечногорск |
| 50-09-0060126:769 | г.о. Солнечногорск |
| 50-09-0060126:830 | г.о. Солнечногорск |
| 50-09-0060126:832 | г.о. Солнечногорск |
| 50-09-0060126:934 | г.о. Солнечногорск |
| 50-09-0060113:369 | г.о. Солнечногорск |
| 50-09-0060113:435 | г.о. Солнечногорск |
| 50-09-0060108:207 | г.о. Солнечногорск |
| 50-09-0060105:245 | г.о. Солнечногорск |
| 50-09-0060104:15 | г.о. Солнечногорск |
| 50-09-0060104:470 | г.о. Солнечногорск |
| 50-09-0020328:945 | г.о. Солнечногорск |
| 50-09-0060126:18 | г.о. Солнечногорск |
| 50-09-0060126:716 | г.о. Солнечногорск |
| 50-09-0060126:886 | г.о. Солнечногорск |
| 50-09-0060108:242 | г.о. Солнечногорск |
| 50-09-0060126:718 | г.о. Солнечногорск |
| 50-04-0000000:94156 | Дмитровский г.о. |
| 50-04-0000000:94160 | Дмитровский г.о. |
| 50-04-0070401:212 | Дмитровский г.о. |
| 50-04-0070401:32 | Дмитровский г.о. |
| 50-04-0070401:33 | Дмитровский г.о. |
| 50-04-0070402:1698 | Дмитровский г.о. |
| 50-04-0070402:413 | Дмитровский г.о. |
| 50-04-0070402:593 | Дмитровский г.о. |
| 50-04-0070402:602 | Дмитровский г.о. |
| 50-04-0070402:611 | Дмитровский г.о. |
| 50-04-0070402:612 | Дмитровский г.о. |
| 50-04-0110101:23 | Дмитровский г.о. |
| 50-04-0110101:24 | Дмитровский г.о. |
| 50-04-0160427:1 | Дмитровский г.о. |
| 50-04-0160427:2 | Дмитровский г.о. |
| 50-04-0160427:3 | Дмитровский г.о. |
| 50-04-0160427:4 | Дмитровский г.о. |
| 50-04-0160427:5 | Дмитровский г.о. |
| 50-04-0160427:6 | Дмитровский г.о. |
| 50-04-0160427:7 | Дмитровский г.о. |
| 50-04-0160427:8 | Дмитровский г.о. |
| 50-04-0160427:9 | Дмитровский г.о. |
| 50-04-0160428:18 | Дмитровский г.о. |
| 50-04-0160428:19 | Дмитровский г.о. |
| 50-04-0160428:20 | Дмитровский г.о. |
| 50-04-0160428:21 | Дмитровский г.о. |
| 50-04-0160428:22 | Дмитровский г.о. |
| 50-04-0160428:23 | Дмитровский г.о. |
| 50-04-0160428:24 | Дмитровский г.о. |
| 50-04-0160428:25 | Дмитровский г.о. |
| 50-04-0160428:26 | Дмитровский г.о. |
| 50-04-0160428:27 | Дмитровский г.о. |
| 50-04-0160428:28 | Дмитровский г.о. |
| 50-04-0160428:29 | Дмитровский г.о. |
| 50-04-0160428:3 | Дмитровский г.о. |
| 50-04-0160428:30 | Дмитровский г.о. |
| 50-04-0160428:31 | Дмитровский г.о. |
| 50-04-0160428:32 | Дмитровский г.о. |
| 50-04-0070204:116 | Дмитровский г.о. |
| 50-04-0070204:117 | Дмитровский г.о. |
| 50-04-0070204:118 | Дмитровский г.о. |
| 50-04-0070204:119 | Дмитровский г.о. |
| 50-04-0070204:120 | Дмитровский г.о. |
| 50-04-0070204:127 | Дмитровский г.о. |
| 50-04-0070208:190 | Дмитровский г.о. |
| 50-04-0070208:191 | Дмитровский г.о. |
| 50-04-0070208:192 | Дмитровский г.о. |
| 50-04-0070208:241 | Дмитровский г.о. |
| 50-04-0070208:242 | Дмитровский г.о. |
| 50-04-0070208:243 | Дмитровский г.о. |
| 50-04-0070401:77 | Дмитровский г.о. |
| 50-04-0070401:82 | Дмитровский г.о. |
| 50-04-0070402:594 | Дмитровский г.о. |
| 50-04-0070204:153 | Дмитровский г.о. |
| 50-04-0070401:219 | Дмитровский г.о. |
| 50-04-0070401:79 | Дмитровский г.о. |
| 50-04-0070401:84 | Дмитровский г.о. |
| 50-04-0070204:192 | Дмитровский г.о. |
| 50-04-0070208:244 | Дмитровский г.о. |
| 50-04-0070208:245 | Дмитровский г.о. |
| 50-04-0070401:220 | Дмитровский г.о. |
| 50-04-0070204:4 | Дмитровский г.о. |
| 50-04-0070401:85 | Дмитровский г.о. |
| 50-04-0070401:562 | Дмитровский г.о. |
| 50-04-0070401:86 | Дмитровский г.о. |
| 50-04-0070403:11 | Дмитровский г.о. |
| 50-04-0070401:91 | Дмитровский г.о. |
| 50-09-0020307 | г.о. Солнечногорск |
| 50-09-0060104 | г.о. Солнечногорск |
| 50-09-0060105 | г.о. Солнечногорск |
| 50-09-0060106 | г.о. Солнечногорск |
| 50-09-0060112 | г.о. Солнечногорск |
| 50-09-0020328 | г.о. Солнечногорск |

| | |
|---------------|--------------------|
| 50:09:0060108 | г.о. Солнечногорск |
| 50:09:0060113 | г.о. Солнечногорск |
| 50:09:0060126 | г.о. Солнечногорск |
| 50:04:0070401 | Дмитровский г.о. |
| 50:04:0160427 | Дмитровский г.о. |
| 50:04:0070204 | Дмитровский г.о. |
| 50:04:0070402 | Дмитровский г.о. |
| 50:04:0110101 | Дмитровский г.о. |
| 50:04:0070208 | Дмитровский г.о. |
| 50:04:0070403 | Дмитровский г.о. |
| 50:04:0160428 | Дмитровский г.о. |

ОПИСАНИЕ МЕСТОПОЛОЖЕНИЯ ГРАНИЦ

Публичный сервитут в целях размещения существующего объекта электросетевого хозяйства ВЛ 35 кВ "Воробьево-Вахромеево"

(наименование объекта, местоположение границ которого описано
(далее - объект))

Раздел 1

Сведения об объекте

| Сведения об объекте | | |
|---------------------|---|---|
| N п/п | Характеристики объекта | Описание характеристик |
| 1 | 2 | 3 |
| 1 | Местоположение объекта | Московская область, Дмитровский городской округ, городской округ Солнечногорск |
| 2 | Площадь объекта +/- величина погрешности определения площади (Р +/- Дельта Р) | 598202 кв. м ± 271 кв. |
| 3 | Иные характеристики объекта | Публичный сервитут в целях размещения существующего объекта электросетевого хозяйства ВЛ 35 кВ "Воробьево-Вахромеево" сроком действия 49 лет в интересах Публичного акционерного общества «Россети Московский регион» |

Местоположение публичного сервитута: Московская область, Дмитровский городской округ, городской округ Солнечногорск**Система координат** МСК-50, 1 зона**Метод определения координат** Аналитический

| Обозначение характерных точек границ публичного сервитута | Координаты, м | | |
|--|---------------|------------|---|
| | X | Y | Средняя квадратическая погрешность положения характерных точек (M), м |
| 1 | 2 | 3 | 4 |
| 1 | 509332.25 | 1355731.75 | 0.10 |
| 2 | 509340.09 | 1355701.88 | 0.10 |
| 3 | 509342.22 | 1355697.19 | 0.10 |
| 4 | 509345.73 | 1355693.56 | 0.10 |
| 5 | 509350.23 | 1355691.29 | 0.10 |
| 6 | 509355.35 | 1355690.71 | 0.10 |
| 7 | 509477.55 | 1355696.85 | 0.10 |
| 8 | 509522.72 | 1355706.55 | 0.10 |
| 9 | 509533.79 | 1355714.51 | 0.10 |
| 10 | 509535.73 | 1355727.99 | 0.10 |
| 11 | 509493.66 | 1355886.77 | 0.10 |
| 12 | 509606.23 | 1355936.37 | 0.10 |
| 13 | 509765.60 | 1356012.33 | 0.10 |
| 14 | 509877.61 | 1356088.59 | 0.10 |
| 15 | 509884.55 | 1356098.50 | 0.10 |
| 16 | 509893.33 | 1356250.77 | 0.10 |
| 17 | 509893.30 | 1356253.17 | 0.10 |
| 18 | 509892.79 | 1356256.12 | 0.10 |
| 19 | 509854.80 | 1356398.65 | 0.10 |
| 20 | 509853.96 | 1356401.04 | 0.10 |
| 21 | 509853.06 | 1356402.83 | 0.10 |
| 22 | 509851.33 | 1356405.27 | 0.10 |
| 23 | 509443.79 | 1356891.48 | 0.10 |
| 24 | 509413.00 | 1356894.03 | 0.10 |
| 25 | 509408.83 | 1356881.48 | 0.10 |
| 26 | 509409.17 | 1356880.88 | 0.10 |
| 27 | 509822.93 | 1356386.19 | 0.10 |
| 28 | 509859.23 | 1356250.00 | 0.10 |
| 29 | 509850.83 | 1356103.92 | 0.10 |

| | | | |
|----|-----------|------------|------|
| 30 | 509749.43 | 1356043.18 | 0.10 |
| 31 | 509591.72 | 1355968.00 | 0.10 |
| 32 | 509466.01 | 1355912.61 | 0.10 |
| 33 | 509458.15 | 1355905.71 | 0.10 |
| 34 | 509456.21 | 1355892.23 | 0.10 |
| 35 | 509497.46 | 1355736.55 | 0.10 |
| 36 | 509475.95 | 1355730.71 | 0.10 |
| 37 | 509369.11 | 1355725.96 | 0.10 |
| 38 | 509367.26 | 1355732.16 | 0.10 |
| 1 | 509332.25 | 1355731.75 | 0.10 |
| | | | |
| 39 | 509426.34 | 1356897.68 | 0.10 |
| 40 | 509424.96 | 1356900.10 | 0.10 |
| 41 | 509422.00 | 1356898.83 | 0.10 |
| 42 | 509420.61 | 1356898.05 | 0.10 |
| 43 | 509417.99 | 1356896.16 | 0.10 |
| 44 | 509419.37 | 1356893.74 | 0.10 |
| 45 | 509422.33 | 1356895.00 | 0.10 |
| 46 | 509423.73 | 1356895.79 | 0.10 |
| 39 | 509426.34 | 1356897.68 | 0.10 |
| | | | |
| 47 | 509398.58 | 1356899.56 | 0.10 |
| 48 | 509413.81 | 1356941.45 | 0.10 |
| 49 | 509389.15 | 1356984.97 | 0.10 |
| 50 | 509324.56 | 1357127.99 | 0.10 |
| 51 | 509253.57 | 1357284.71 | 0.10 |
| 52 | 509184.12 | 1357438.49 | 0.10 |
| 53 | 509111.56 | 1357601.31 | 0.10 |
| 54 | 509085.20 | 1357775.22 | 0.10 |
| 55 | 509057.99 | 1357960.73 | 0.10 |
| 56 | 509031.20 | 1358144.21 | 0.10 |
| 57 | 509004.36 | 1358328.45 | 0.10 |
| 58 | 508977.53 | 1358512.66 | 0.10 |
| 59 | 508950.20 | 1358699.50 | 0.10 |
| 60 | 508924.05 | 1358876.98 | 0.10 |
| 61 | 508895.78 | 1359070.69 | 0.10 |
| 62 | 508868.65 | 1359256.18 | 0.10 |
| 63 | 508843.63 | 1359426.46 | 0.10 |
| 64 | 508871.17 | 1359519.38 | 0.10 |
| 65 | 508857.83 | 1359535.68 | 0.10 |

| | | | |
|-----|-----------|------------|------|
| 66 | 508831.44 | 1359505.00 | 0.10 |
| 67 | 508808.89 | 1359428.88 | 0.10 |
| 68 | 508835.10 | 1359251.29 | 0.10 |
| 69 | 508862.27 | 1359065.58 | 0.10 |
| 70 | 508890.49 | 1358872.18 | 0.10 |
| 71 | 508916.62 | 1358694.93 | 0.10 |
| 72 | 508943.98 | 1358507.77 | 0.10 |
| 73 | 508970.82 | 1358323.56 | 0.10 |
| 74 | 508997.66 | 1358139.31 | 0.10 |
| 75 | 509024.45 | 1357955.82 | 0.10 |
| 76 | 509051.65 | 1357770.31 | 0.10 |
| 77 | 509076.95 | 1357590.73 | 0.10 |
| 78 | 509153.23 | 1357424.53 | 0.10 |
| 79 | 509222.68 | 1357270.74 | 0.10 |
| 80 | 509293.48 | 1357114.52 | 0.10 |
| 81 | 509358.89 | 1356969.60 | 0.10 |
| 47 | 509398.58 | 1356899.56 | 0.10 |
| | | | |
| 82 | 508761.03 | 1359600.23 | 0.10 |
| 83 | 508773.15 | 1359620.42 | 0.10 |
| 84 | 508780.08 | 1359630.63 | 0.10 |
| 85 | 508775.74 | 1359635.93 | 0.10 |
| 86 | 508789.27 | 1359798.90 | 0.10 |
| 87 | 508760.80 | 1359994.01 | 0.10 |
| 88 | 508734.90 | 1360178.96 | 0.10 |
| 89 | 508708.25 | 1360361.32 | 0.10 |
| 90 | 508680.14 | 1360545.70 | 0.10 |
| 91 | 508654.31 | 1360729.60 | 0.10 |
| 92 | 508653.62 | 1360732.46 | 0.10 |
| 93 | 508652.38 | 1360735.12 | 0.10 |
| 94 | 508555.15 | 1360900.38 | 0.10 |
| 95 | 508448.66 | 1361080.45 | 0.10 |
| 96 | 508524.34 | 1361232.41 | 0.10 |
| 97 | 508543.98 | 1361273.25 | 0.10 |
| 98 | 508539.60 | 1361273.90 | 0.10 |
| 99 | 508528.54 | 1361275.84 | 0.10 |
| 100 | 508512.18 | 1361278.34 | 0.10 |
| 101 | 508507.74 | 1361279.05 | 0.10 |
| 102 | 508492.10 | 1361248.21 | 0.10 |
| 103 | 508412.25 | 1361086.09 | 0.10 |

| | | | |
|-----|-----------|------------|------|
| 104 | 508410.77 | 1361081.45 | 0.10 |
| 105 | 508411.13 | 1361075.91 | 0.10 |
| 106 | 508412.77 | 1361071.87 | 0.10 |
| 107 | 508524.14 | 1360882.29 | 0.10 |
| 108 | 508619.47 | 1360720.49 | 0.10 |
| 109 | 508646.67 | 1360540.41 | 0.10 |
| 110 | 508672.69 | 1360356.37 | 0.10 |
| 111 | 508699.37 | 1360173.84 | 0.10 |
| 112 | 508727.22 | 1359989.35 | 0.10 |
| 113 | 508755.07 | 1359797.84 | 0.10 |
| 114 | 508740.72 | 1359625.04 | 0.10 |
| 82 | 508761.03 | 1359600.23 | 0.10 |
| | | | |
| 115 | 510325.75 | 1364339.61 | 0.10 |
| 116 | 510312.75 | 1364349.51 | 0.10 |
| 117 | 510298.65 | 1364360.14 | 0.10 |
| 118 | 510253.63 | 1364290.83 | 0.10 |
| 119 | 510137.83 | 1364112.90 | 0.10 |
| 120 | 510034.32 | 1363953.43 | 0.10 |
| 121 | 509933.72 | 1363798.35 | 0.10 |
| 122 | 509827.57 | 1363635.42 | 0.10 |
| 123 | 509720.88 | 1363471.25 | 0.10 |
| 124 | 509610.32 | 1363301.00 | 0.10 |
| 125 | 509507.95 | 1363144.24 | 0.10 |
| 126 | 509401.26 | 1362980.47 | 0.10 |
| 127 | 509294.92 | 1362816.73 | 0.10 |
| 128 | 509186.79 | 1362649.13 | 0.10 |
| 129 | 509101.89 | 1362479.20 | 0.10 |
| 130 | 509017.66 | 1362308.76 | 0.10 |
| 131 | 508933.30 | 1362138.00 | 0.10 |
| 132 | 508848.81 | 1361967.40 | 0.10 |
| 133 | 508764.71 | 1361797.34 | 0.10 |
| 134 | 508690.32 | 1361646.67 | 0.10 |
| 135 | 508609.31 | 1361488.83 | 0.10 |
| 136 | 508534.93 | 1361332.65 | 0.10 |
| 137 | 508517.25 | 1361297.79 | 0.10 |
| 138 | 508531.78 | 1361295.57 | 0.10 |
| 139 | 508542.77 | 1361293.65 | 0.10 |
| 140 | 508553.06 | 1361292.14 | 0.10 |
| 141 | 508565.52 | 1361318.06 | 0.10 |

| | | | |
|-----|-----------|------------|------|
| 142 | 508639.72 | 1361473.85 | 0.10 |
| 143 | 508720.00 | 1361631.80 | 0.10 |
| 144 | 508795.15 | 1361782.41 | 0.10 |
| 145 | 508879.19 | 1361952.35 | 0.10 |
| 146 | 508963.61 | 1362122.81 | 0.10 |
| 147 | 509048.07 | 1362293.79 | 0.10 |
| 148 | 509132.35 | 1362464.32 | 0.10 |
| 149 | 509216.75 | 1362634.82 | 0.10 |
| 150 | 509323.21 | 1362798.07 | 0.10 |
| 151 | 509429.77 | 1362962.14 | 0.10 |
| 152 | 509536.25 | 1363125.58 | 0.10 |
| 153 | 509638.56 | 1363282.61 | 0.10 |
| 154 | 509749.46 | 1363453.04 | 0.10 |
| 155 | 509856.15 | 1363617.21 | 0.10 |
| 156 | 509962.38 | 1363780.29 | 0.10 |
| 157 | 510062.95 | 1363935.30 | 0.10 |
| 158 | 510166.23 | 1364094.37 | 0.10 |
| 159 | 510282.04 | 1364272.33 | 0.10 |
| 115 | 510325.75 | 1364339.61 | 0.10 |
| | | | |
| 160 | 511672.51 | 1366414.93 | 0.10 |
| 161 | 511687.20 | 1366444.80 | 0.10 |
| 162 | 511734.21 | 1366534.85 | 0.10 |
| 163 | 511735.47 | 1366537.34 | 0.10 |
| 164 | 511775.94 | 1366622.40 | 0.10 |
| 165 | 511778.93 | 1366627.40 | 0.10 |
| 166 | 511803.06 | 1366678.73 | 0.10 |
| 167 | 511804.62 | 1366682.92 | 0.10 |
| 168 | 511863.89 | 1366838.89 | 0.10 |
| 169 | 511921.34 | 1366986.73 | 0.10 |
| 170 | 511977.39 | 1367134.40 | 0.10 |
| 171 | 512034.41 | 1367284.17 | 0.10 |
| 172 | 512103.64 | 1367469.09 | 0.10 |
| 173 | 512175.09 | 1367656.91 | 0.10 |
| 174 | 512246.04 | 1367843.53 | 0.10 |
| 175 | 512331.21 | 1368067.68 | 0.10 |
| 176 | 512357.15 | 1368395.11 | 0.10 |
| 177 | 512360.88 | 1368459.40 | 0.10 |
| 178 | 512365.93 | 1368543.24 | 0.10 |
| 179 | 512370.86 | 1368626.94 | 0.10 |

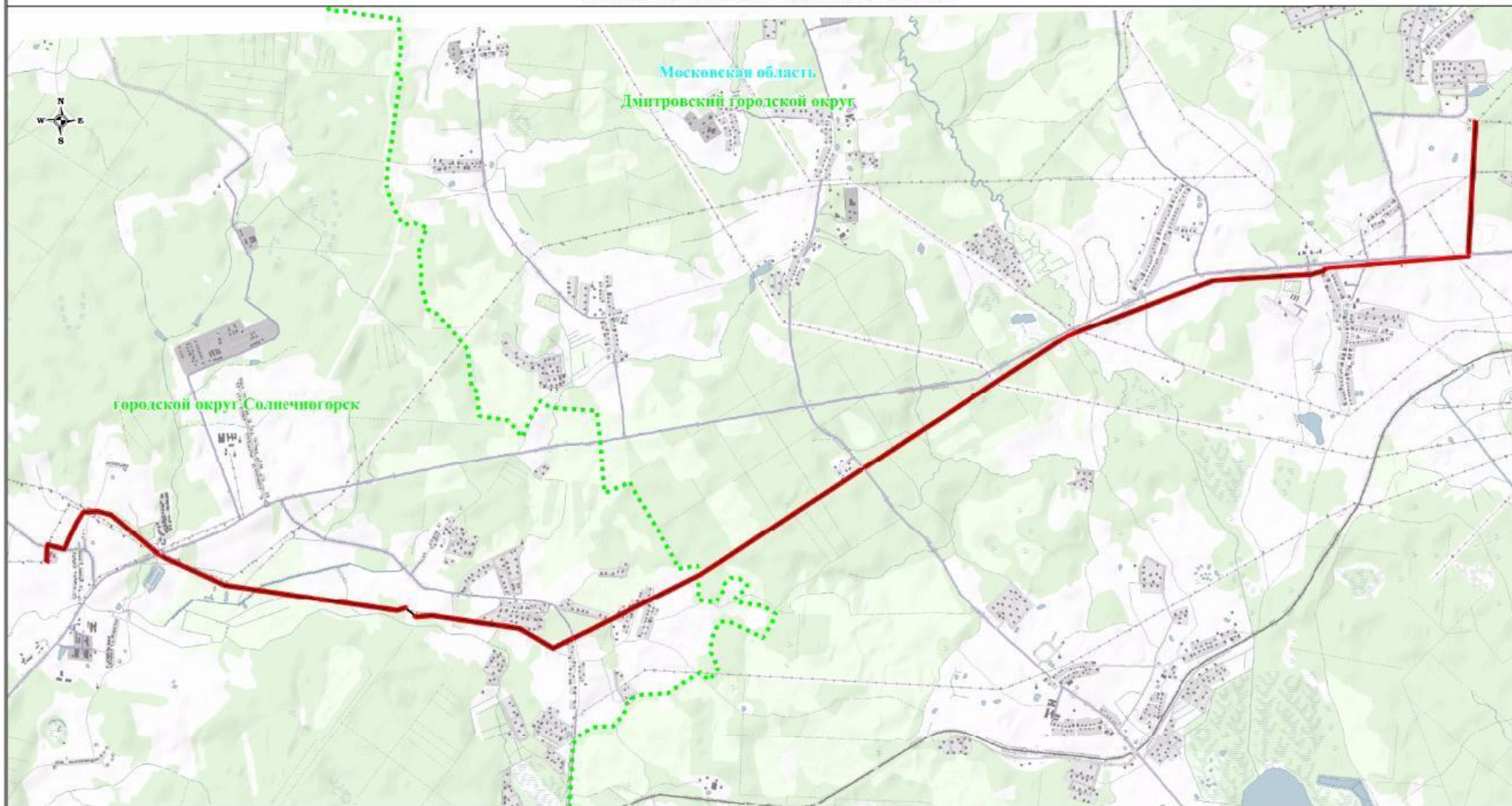
| | | | |
|-----|-----------|------------|------|
| 180 | 512376.19 | 1368711.16 | 0.10 |
| 181 | 512386.04 | 1368878.91 | 0.10 |
| 182 | 512390.94 | 1368962.39 | 0.10 |
| 183 | 512395.81 | 1369043.28 | 0.10 |
| 184 | 512397.90 | 1369117.05 | 0.10 |
| 185 | 512432.40 | 1369251.48 | 0.10 |
| 186 | 512453.54 | 1369269.08 | 0.10 |
| 187 | 512460.93 | 1369381.59 | 0.10 |
| 188 | 512464.41 | 1369426.11 | 0.10 |
| 189 | 512466.16 | 1369425.87 | 0.10 |
| 190 | 512469.66 | 1369425.81 | 0.10 |
| 191 | 512469.86 | 1369428.17 | 0.10 |
| 192 | 512466.38 | 1369428.66 | 0.10 |
| 193 | 512464.64 | 1369428.69 | 0.10 |
| 194 | 512479.62 | 1369620.06 | 0.10 |
| 195 | 512480.45 | 1369619.9 | 0.10 |
| 196 | 512482.06 | 1369619.78 | 0.10 |
| 197 | 512485.26 | 1369619.88 | 0.10 |
| 198 | 512485.49 | 1369622.67 | 0.10 |
| 199 | 512482.33 | 1369623.28 | 0.10 |
| 200 | 512480.72 | 1369623.39 | 0.10 |
| 201 | 512479.85 | 1369623.37 | 0.10 |
| 202 | 512480.70 | 1369633.70 | 0.10 |
| 203 | 512484.32 | 1369680.06 | 0.10 |
| 204 | 512493.96 | 1369712.48 | 0.10 |
| 205 | 512514.65 | 1369973.00 | 0.10 |
| 206 | 512513.91 | 1369972.96 | 0.10 |
| 207 | 512524.74 | 1370109.28 | 0.10 |
| 208 | 512568.48 | 1370665.38 | 0.10 |
| 209 | 512578.51 | 1370797.22 | 0.10 |
| 210 | 512579.54 | 1370810.70 | 0.10 |
| 211 | 512570.06 | 1370810.22 | 0.10 |
| 212 | 512565.15 | 1370809.16 | 0.10 |
| 213 | 512561.36 | 1370806.91 | 0.10 |
| 214 | 512557.37 | 1370802.00 | 0.10 |
| 215 | 512555.86 | 1370796.38 | 0.10 |
| 216 | 512541.07 | 1370603.48 | 0.10 |
| 217 | 512528.16 | 1370435.21 | 0.10 |
| 218 | 512514.25 | 1370257.27 | 0.10 |
| 219 | 512500.23 | 1370077.74 | 0.10 |

| | | | |
|-----|-----------|------------|------|
| 220 | 512486.47 | 1369899.64 | 0.10 |
| 221 | 512471.41 | 1369721.23 | 0.10 |
| 222 | 512463.65 | 1369622.31 | 0.10 |
| 223 | 512449.78 | 1369428.88 | 0.10 |
| 224 | 512440.35 | 1369302.34 | 0.10 |
| 225 | 512402.18 | 1369270.56 | 0.10 |
| 226 | 512364.02 | 1369121.84 | 0.10 |
| 227 | 512361.84 | 1369044.78 | 0.10 |
| 228 | 512357.00 | 1368964.41 | 0.10 |
| 229 | 512352.10 | 1368880.91 | 0.10 |
| 230 | 512342.25 | 1368713.24 | 0.10 |
| 231 | 512336.93 | 1368629.01 | 0.10 |
| 232 | 512331.99 | 1368545.26 | 0.10 |
| 233 | 512326.94 | 1368461.40 | 0.10 |
| 234 | 512322.99 | 1368393.41 | 0.10 |
| 235 | 512316.14 | 1368281.53 | 0.10 |
| 236 | 512311.17 | 1368197.70 | 0.10 |
| 237 | 512305.25 | 1368095.14 | 0.10 |
| 238 | 512214.36 | 1367855.61 | 0.10 |
| 239 | 512143.51 | 1367669.24 | 0.10 |
| 240 | 512071.83 | 1367480.75 | 0.10 |
| 241 | 512000.68 | 1367296.43 | 0.10 |
| 242 | 511943.79 | 1367147.05 | 0.10 |
| 243 | 511887.78 | 1366999.48 | 0.10 |
| 244 | 511832.12 | 1366850.69 | 0.10 |
| 245 | 511772.78 | 1366694.49 | 0.10 |
| 246 | 511715.20 | 1366545.58 | 0.10 |
| 247 | 511636.56 | 1366421.91 | 0.10 |
| 248 | 511557.36 | 1366299.46 | 0.10 |
| 249 | 511450.59 | 1366134.27 | 0.10 |
| 250 | 511352.56 | 1365982.25 | 0.10 |
| 251 | 511254.63 | 1365830.39 | 0.10 |
| 252 | 511153.90 | 1365676.59 | 0.10 |
| 253 | 511053.36 | 1365521.99 | 0.10 |
| 254 | 510953.04 | 1365367.50 | 0.10 |
| 255 | 510852.33 | 1365212.43 | 0.10 |
| 256 | 510751.55 | 1365057.25 | 0.10 |
| 257 | 510632.83 | 1364874.43 | 0.10 |
| 258 | 510526.45 | 1364710.82 | 0.10 |
| 259 | 510432.91 | 1364566.57 | 0.10 |

| | | | |
|-----|-----------|------------|------|
| 260 | 510333.02 | 1364413.04 | 0.10 |
| 261 | 510323.78 | 1364398.82 | 0.10 |
| 262 | 510337.14 | 1364388.74 | 0.10 |
| 263 | 510350.92 | 1364378.35 | 0.10 |
| 264 | 510361.40 | 1364394.49 | 0.10 |
| 265 | 510461.15 | 1364547.83 | 0.10 |
| 266 | 510554.86 | 1364692.31 | 0.10 |
| 267 | 510661.45 | 1364856.29 | 0.10 |
| 268 | 510780.32 | 1365039.45 | 0.10 |
| 269 | 510880.99 | 1365194.36 | 0.10 |
| 270 | 510981.52 | 1365349.11 | 0.10 |
| 271 | 511081.76 | 1365503.48 | 0.10 |
| 272 | 511182.37 | 1365658.20 | 0.10 |
| 273 | 511283.03 | 1365811.87 | 0.10 |
| 274 | 511381.05 | 1365963.87 | 0.10 |
| 275 | 511478.94 | 1366115.68 | 0.10 |
| 276 | 511585.69 | 1366280.85 | 0.10 |
| 277 | 511664.85 | 1366403.24 | 0.10 |
| 160 | 511672.51 | 1366414.93 | 0.10 |
| | | | |
| 278 | 512628.61 | 1370813.18 | 0.10 |
| 279 | 512625.15 | 1370778.88 | 0.10 |
| 280 | 512647.11 | 1370780.18 | 0.10 |
| 281 | 512741.29 | 1370785.32 | 0.10 |
| 282 | 512883.47 | 1370790.31 | 0.10 |
| 283 | 512894.62 | 1370791.07 | 0.10 |
| 284 | 513048.55 | 1370800.94 | 0.10 |
| 285 | 513196.28 | 1370809.62 | 0.10 |
| 286 | 513335.67 | 1370817.63 | 0.10 |
| 287 | 513409.11 | 1370819.09 | 0.10 |
| 288 | 513502.22 | 1370824.41 | 0.10 |
| 289 | 513623.24 | 1370832.11 | 0.10 |
| 290 | 513808.07 | 1370842.29 | 0.10 |
| 291 | 513974.66 | 1370850.35 | 0.10 |
| 292 | 513984.66 | 1370852.00 | 0.10 |
| 293 | 513984.87 | 1370850.74 | 0.10 |
| 294 | 514019.38 | 1370849.74 | 0.10 |
| 295 | 514015.78 | 1370875.78 | 0.10 |
| 296 | 514014.11 | 1370880.89 | 0.10 |
| 297 | 514011.13 | 1370884.71 | 0.10 |

| | | | |
|-----|-----------|------------|------|
| 298 | 514006.99 | 1370887.44 | 0.10 |
| 299 | 514001.88 | 1370888.70 | 0.10 |
| 300 | 513972.80 | 1370890.57 | 0.10 |
| 301 | 513805.99 | 1370879.24 | 0.10 |
| 302 | 513621.28 | 1370869.06 | 0.10 |
| 303 | 513499.66 | 1370864.34 | 0.10 |
| 304 | 513406.80 | 1370859.06 | 0.10 |
| 305 | 513333.72 | 1370852.58 | 0.10 |
| 306 | 513194.36 | 1370844.58 | 0.10 |
| 307 | 513046.59 | 1370837.89 | 0.10 |
| 308 | 512890.62 | 1370830.94 | 0.10 |
| 309 | 512882.52 | 1370830.39 | 0.10 |
| 310 | 512739.49 | 1370819.18 | 0.10 |
| 311 | 512645.51 | 1370814.04 | 0.10 |
| 278 | 512628.61 | 1370813.18 | 0.10 |

Схема расположения границ публичного сервитута



Масштаб: 1:42000

Используемые условные знаки и обозначения:






- | | |
|---|--|
|  | - обозначение границы публичного сервитута |
|  | - обозначение линии электропередачи |
|  | - обозначение границы муниципального образования |
|  | - обозначение муниципального образования |
|  | - обозначение субъекта |

Схема расположения границ публичного сервитута



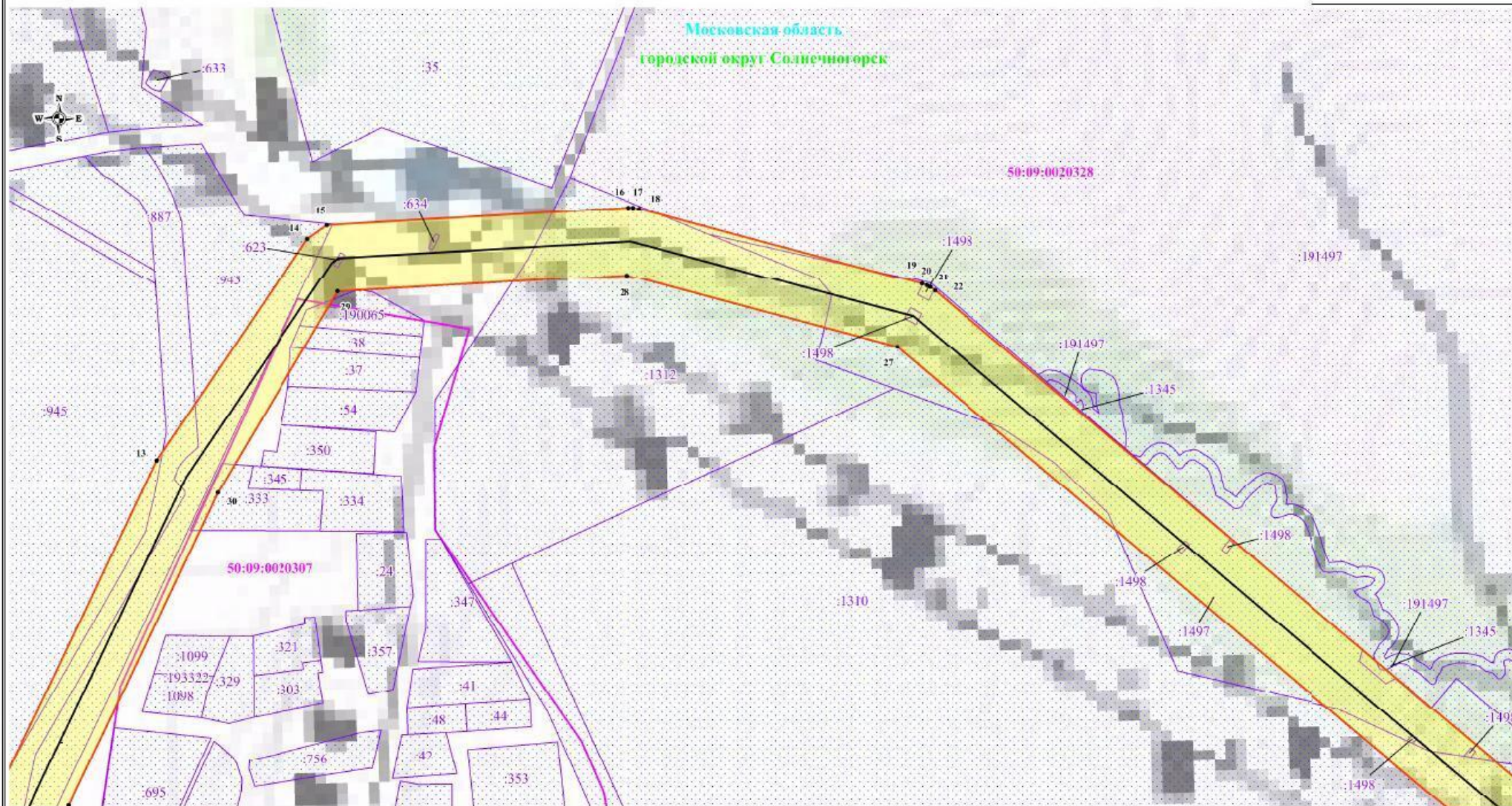
Масштаб: 1:2000

Используемые условные знаки и обозначения:

- | | | | |
|---|---|---|--|
|  | - обозначение границы публичного сервитута |  | - обозначение характерной точки границы публичного сервитута |
|  | - обозначение границы земельного участка | 50:09:0020307 | - обозначение номера кадастрового квартала |
|  | - обозначение границы кадастрового квартала | :118 | - обозначение кадастрового номера земельного участка |
|  | - обозначение линии электропередачи | городской округ Солнечногорск | - обозначение городского округа |
|  | - обозначение границы муниципального образования | Московская область | - обозначение субъекта |
|  | - обозначение границы охранной зоны линии электропередачи | | |







Выноска № 1


Схема расположения границ публичного сервитута



Масштаб: 1:2000

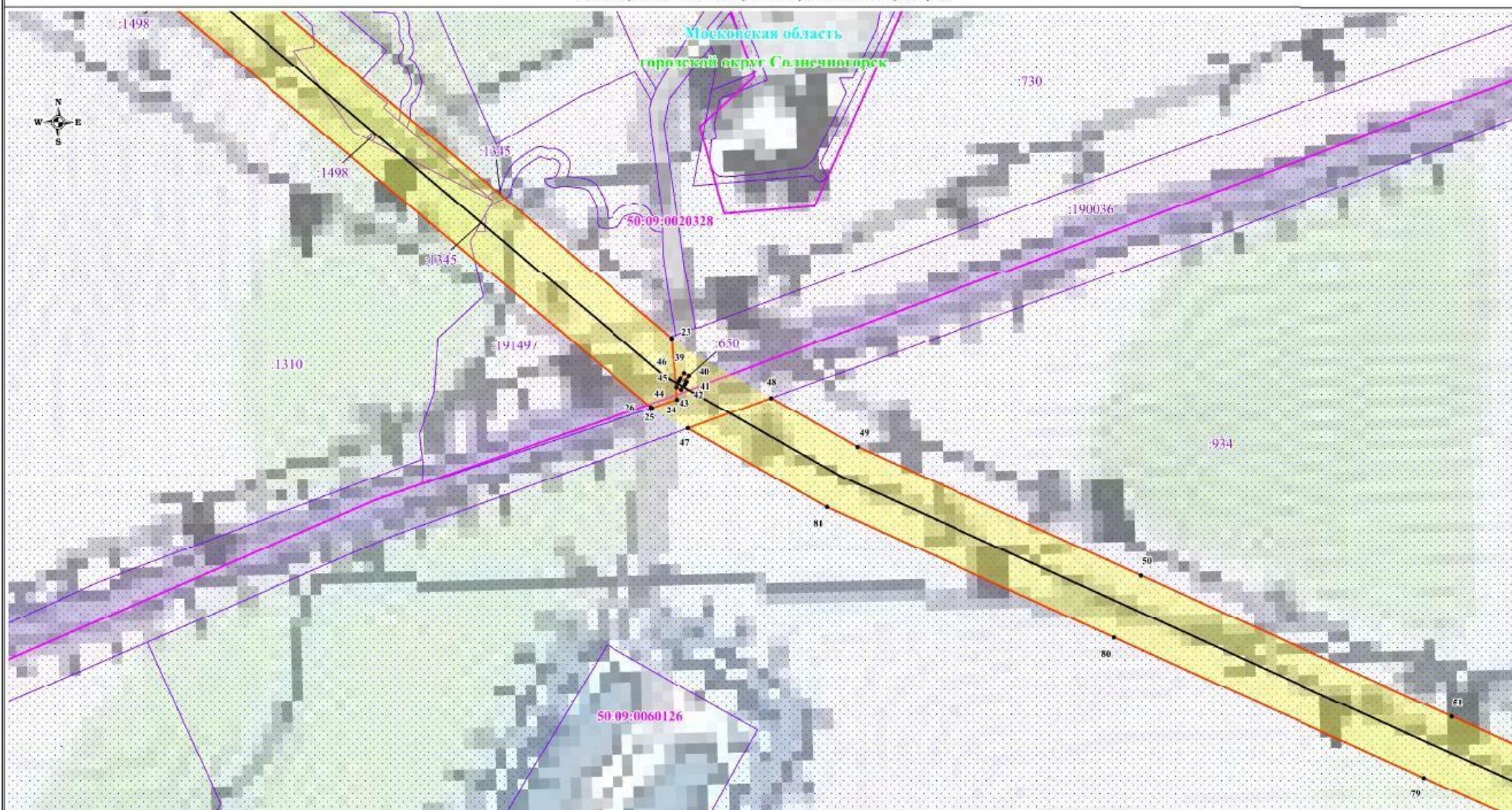
Используемые условные знаки и обозначения:

-  - обозначение границ публичного сервитута
-  - обозначение границ земельного участка
-  - обозначение границ кадастрового квартала
-  - обозначение линии электропередачи
-  - обозначение границ муниципального образования
-  - обозначение границ охранной зоны линии электропередачи

-  - обозначение характерной точки границы публичного сервитута
- 50:09:0020307** - обозначение номера кадастрового квартала
- :118** - обозначение кадастрового номера земельного участка
- городской округ Солнечногорск** - обозначение городского округа
- Московская область** - обозначение субъекта

Выписка № 2

Схема расположения границ публичного сервитута



Масштаб: 1:2000

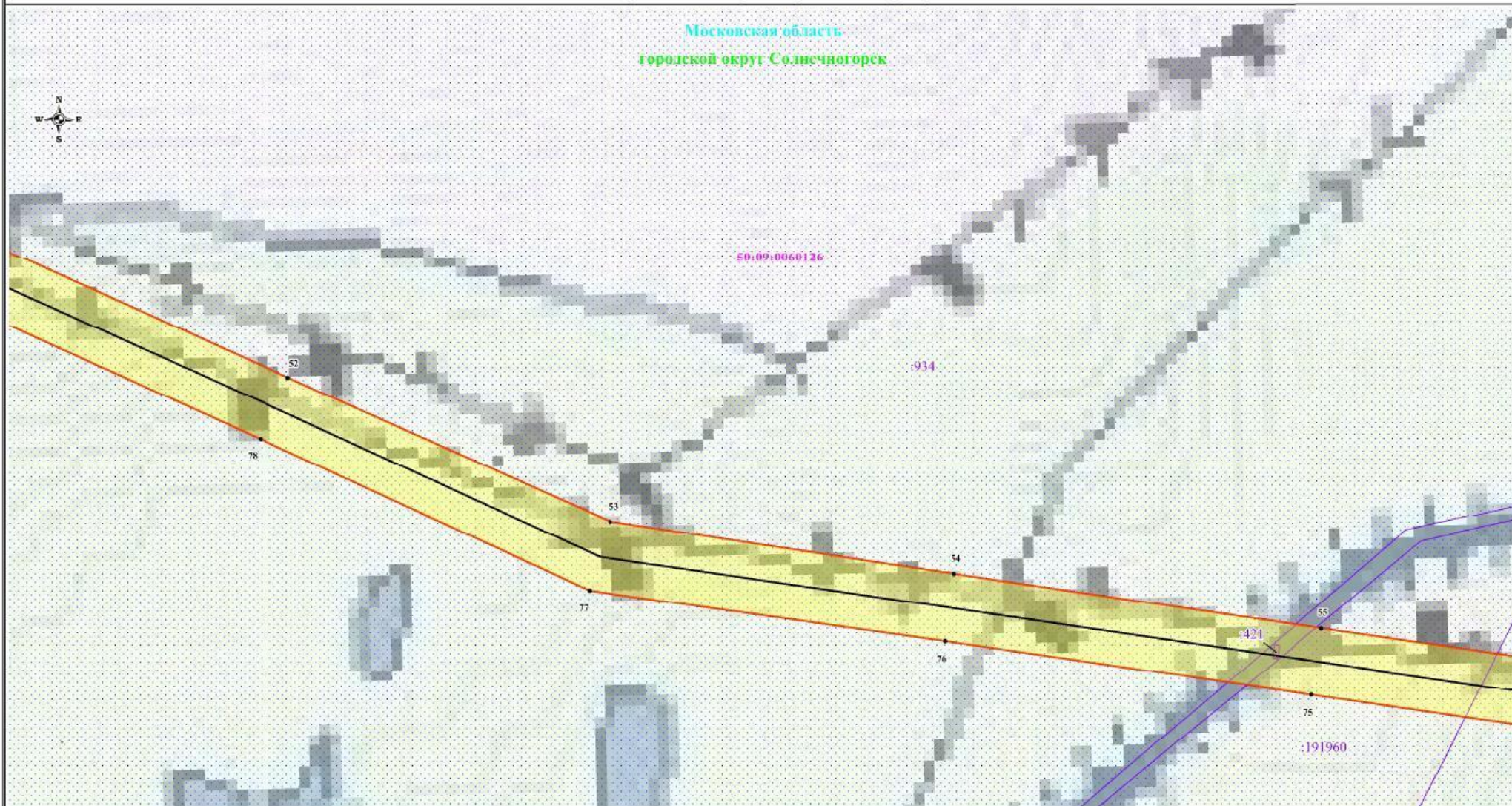
Используемые условные знаки и обозначения:

- | | | | |
|---|---|---|--|
|  | - обозначение границы публичного сервитута |  | - обозначение характерной точки границы публичного сервитута |
|  | - обозначение границы земельного участка |  | - обозначение номера кадастрового квартала |
|  | - обозначение границы кадастрового квартала |  | - обозначение кадастрового номера земельного участка |
|  | - обозначение линии электропередачи |  | - обозначение городского округа |
|  | - обозначение границы муниципального образования |  | - обозначение субъекта |
|  | - обозначение границы охранной зоны линии электропередачи | | |

Выписка № 3






Схема расположения границ публичного сервитута

Московская область
городской округ Солнечногорск



Масштаб: 1:2000

Используемые условные знаки и обозначения:

-  - обозначение границы публичного сервитута
-  - обозначение границы земельного участка
-  - обозначение линии электропередачи
-  - обозначение границы муниципального образования
-  - обозначение границы охранной зоны линии электропередачи






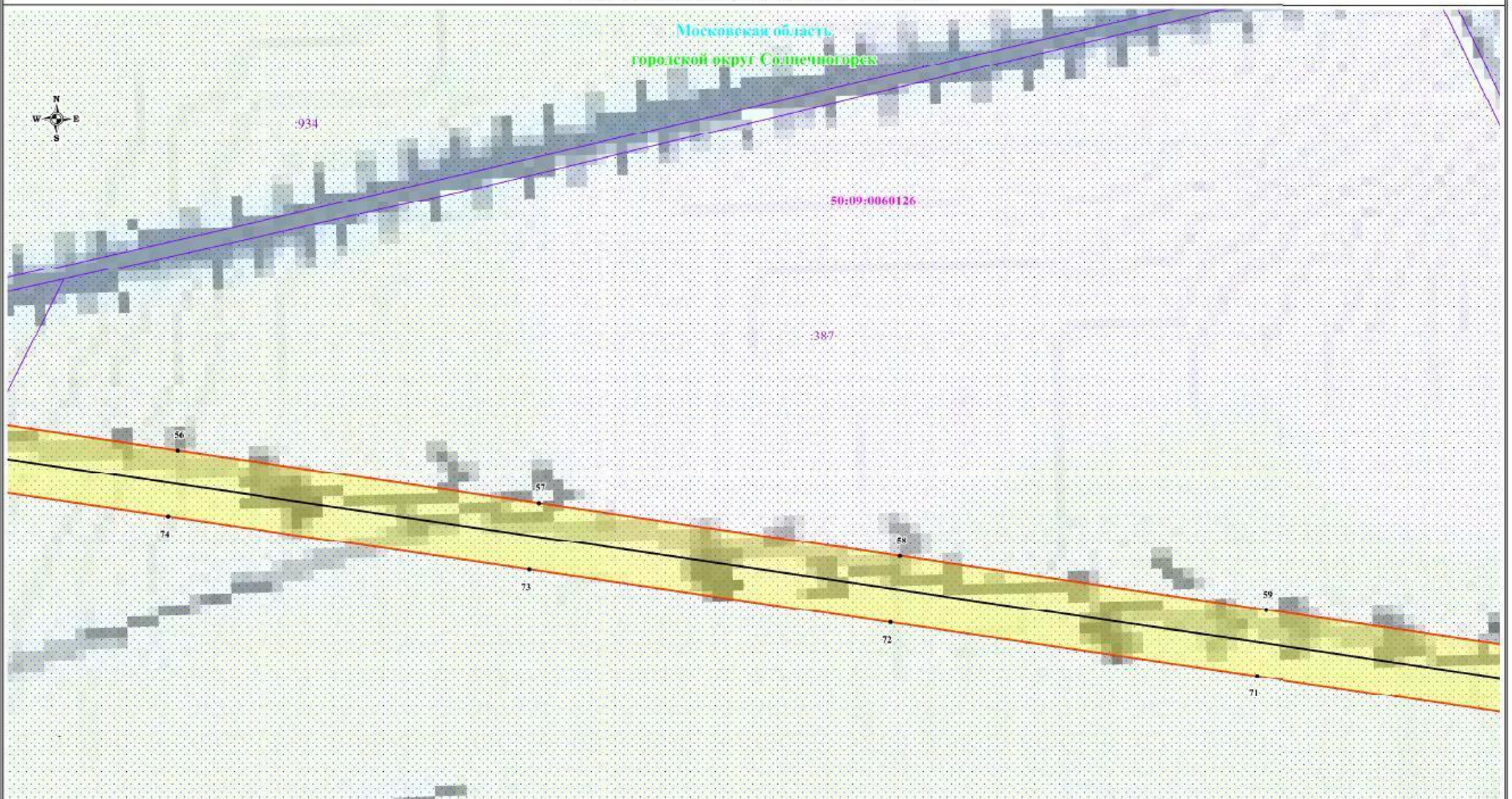
-  - обозначение характерной точки границы публичного сервитута
-  - обозначение номера кадастрового квартала
-  - обозначение кадастрового номера земельного участка
-  - обозначение городского округа
-  - обозначение субъекта

Схема расположения границ публичного сервитута



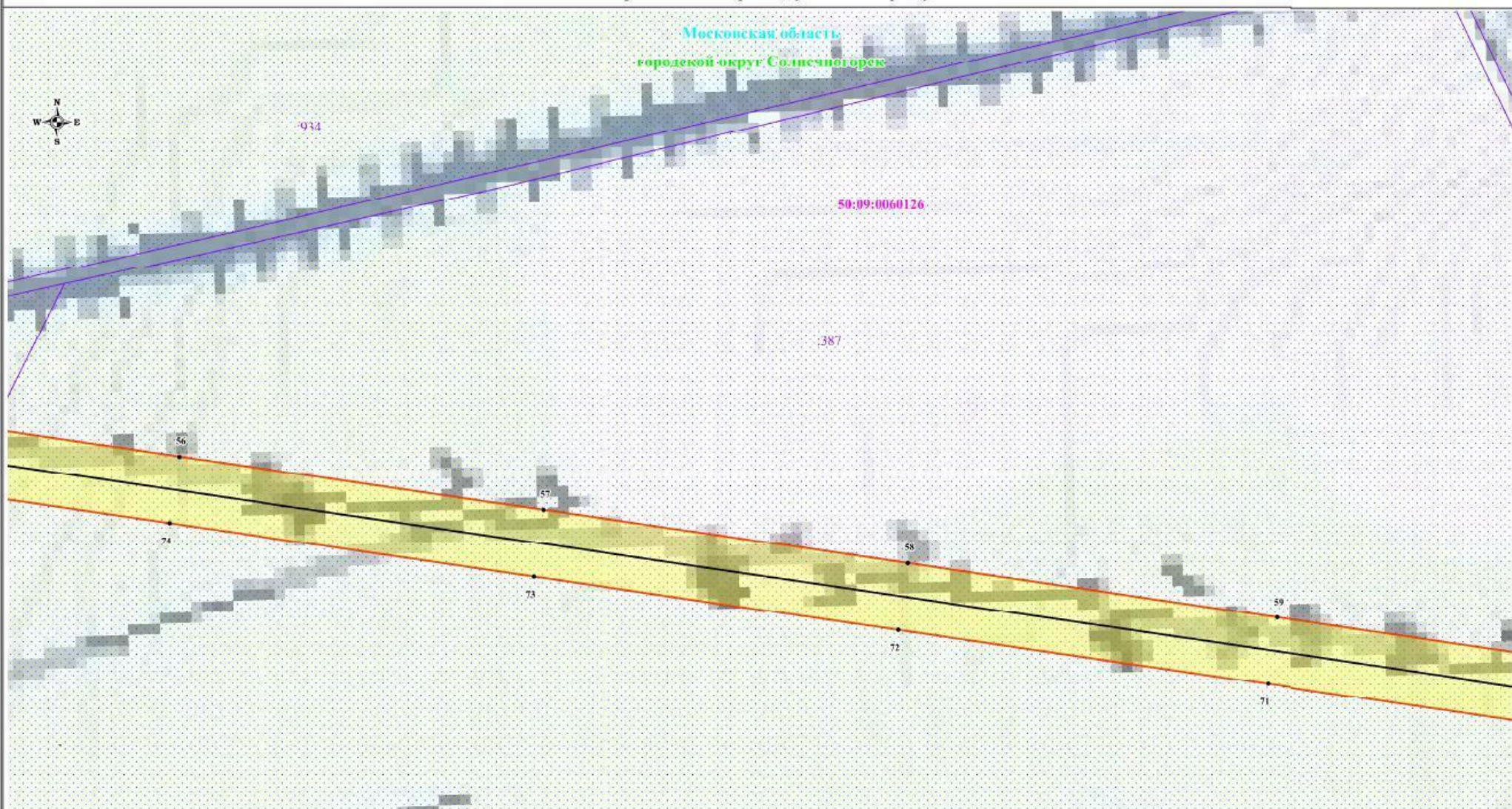
Масштаб: 1:2000

Используемые условные знаки и обозначения:

- | | | | |
|---|---|---|--|
|  | - обозначение границы публичного сервитута |  | - обозначение характерной точки границы публичного сервитута |
|  | - обозначение границы земельного участка |  | - обозначение номера кадастрового квартала |
|  | - обозначение границы кадастрового квартала |  | - обозначение кадастрового номера земельного участка |
|  | - обозначение линии электропередачи |  | - обозначение городского округа |
|  | - обозначение границы муниципального образования |  | - обозначение субъекта |
|  | - обозначение границы охранной зоны линии электропередачи | | |

Выписка № 5

Схема расположения границ публичного сервитута



Масштаб: 1:2000

Используемые условные знаки и обозначения:

- | | | | |
|---|---|---|--|
|  | - обозначение границы публичного сервитута |  | - обозначение характерной точки границы публичного сервитута |
|  | - обозначение границы земельного участка |  | - обозначение номера кадастрового квартала |
|  | - обозначение границы кадастрового квартала |  | - обозначение кадастрового номера земельного участка |
|  | - обозначение линии электропередачи |  | - обозначение городского округа |
|  | - обозначение границы муниципального образования |  | - обозначение субъекта |
|  | - обозначение границы охранной зоны линии электропередачи | | |

Выноска № 6

Схема расположения границ публичного сервитута



Масштаб: 1:2000

Используемые условные знаки и обозначения:







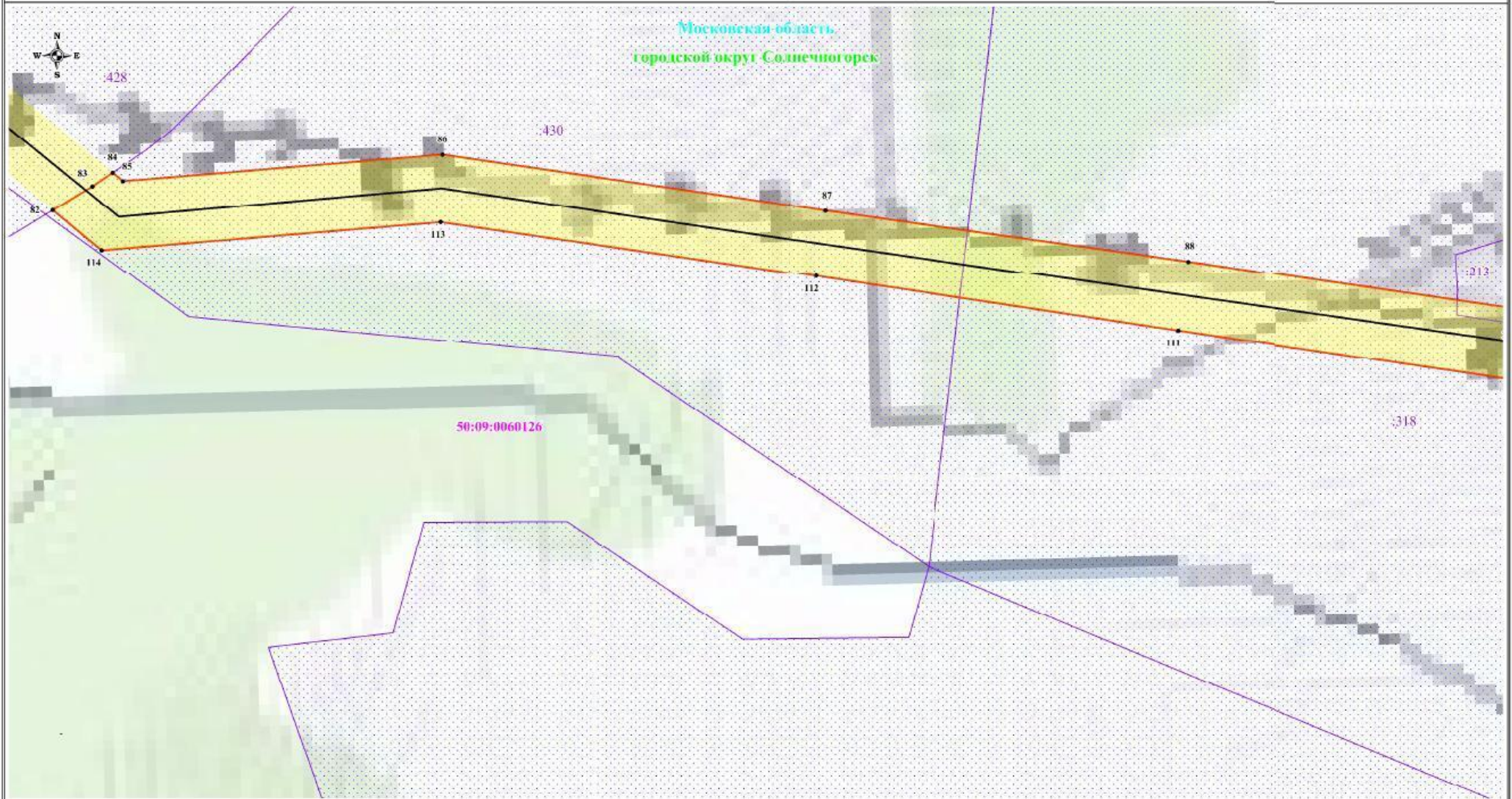





- | | | | |
|---|---|---|--|
|  | - обозначение границы публичного сервитута |  | - обозначение характерной точки границы публичного сервитута |
|  | - обозначение границы земельного участка |  | - обозначение номера кадастрового квартала |
|  | - обозначение границы кадастрового квартала |  | - обозначение кадастрового номера земельного участка |
|  | - обозначение линии электропередачи |  | - обозначение городского округа |
|  | - обозначение границы муниципального образования |  | - обозначение субъекта |
|  | - обозначение границы охранной зоны линии электропередачи | | |


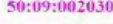



Схема расположения границ публичного сервитута



Масштаб: 1:2000

Используемые условные знаки и обозначения:

-  - обозначение границы публичного сервитута
-  - обозначение границы земельного участка
-  - обозначение границы кадастрового квартала
-  - обозначение линии электропередачи
-  - обозначение границы муниципального образования
-  - обозначение границы охранной зоны линии электропередачи

-  1 - обозначение характерной точки границы публичного сервитута
-  50:09:0020307 - обозначение номера кадастрового квартала
-  :118 - обозначение кадастрового номера земельного участка
-  городской округ Солнечногорск - обозначение городского округа
-  Московская область - обозначение субъекта







Выписка № 8

Схема расположения границ публичного сервитута



Масштаб: 1:2000

Используемые условные знаки и обозначения:

-  - обозначение границы публичного сервитута
-  - обозначение границы земельного участка
-  - обозначение границы кадастрового квартала
-  - обозначение линии электропередачи
-  - обозначение границы муниципального образования
-  - обозначение границы охранной зоны линии электропередачи






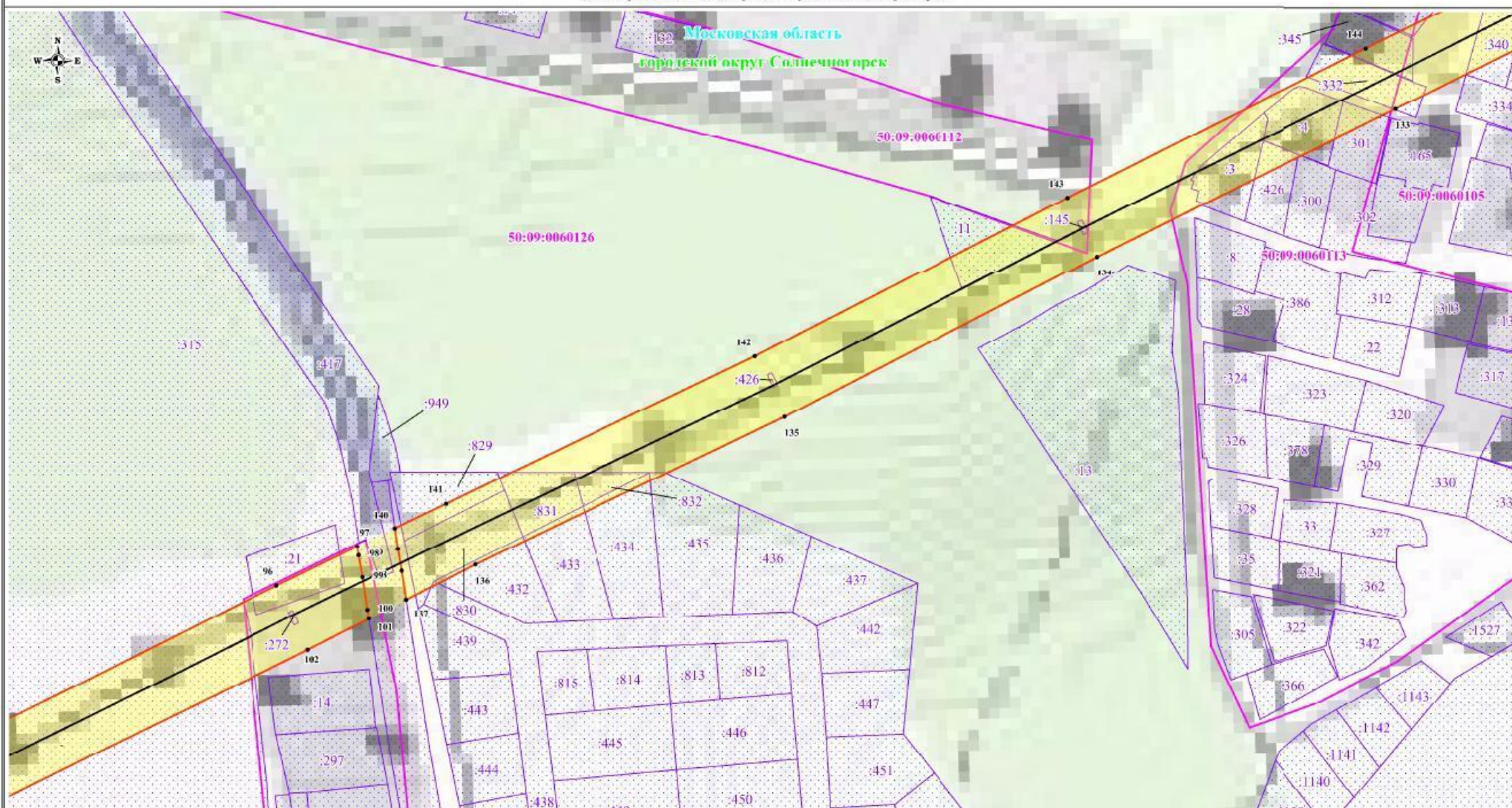
-  1 - обозначение характерной точки границы публичного сервитута
-  50:09:0020307 - обозначение номера кадастрового квартала
-  :118 - обозначение кадастрового номера земельного участка
-  городской округ Солнечногорск - обозначение городского округа
-  Московская область - обозначение субъекта

Схема расположения границ публичного сервитута



Масштаб: 1:2000

Используемые условные знаки и обозначения:

- | | | | |
|---|---|---|--|
|  | - обозначение границы публичного сервитута |  | - обозначение характерной точки границы публичного сервитута |
|  | - обозначение границы земельного участка |  | - обозначение номера кадастрового квартала |
|  | - обозначение границы кадастрового квартала |  | - обозначение кадастрового номера земельного участка |
|  | - обозначение линии электропередачи |  | - обозначение городского округа |
|  | - обозначение границы муниципального образования |  | - обозначение субъекта |
|  | - обозначение границы охранной зоны линии электропередачи | | |







Выписка № 10






Схема расположения границ публичного сервитута



Масштаб: 1:2000

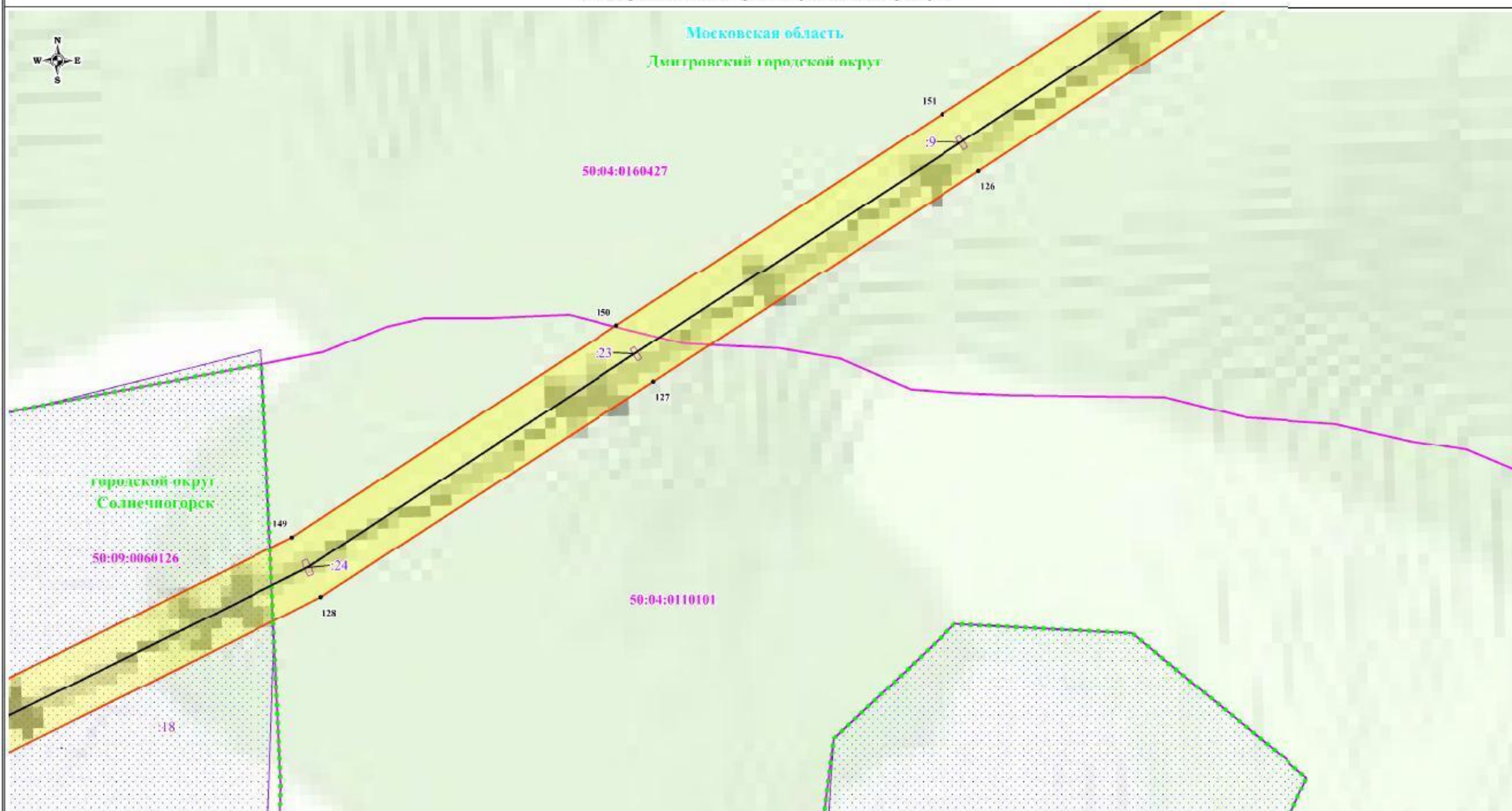
Используемые условные знаки и обозначения:

-  - обозначение границы публичного сервитута
-  - обозначение границы земельного участка
-  - обозначение границы кадастрового квартала
-  - обозначение линии электропередачи
-  - обозначение границы муниципального образования
-  - обозначение границы охранной зоны линии электропередачи

-  - обозначение характерной точки границы публичного сервитута
-  50:09:0020307 - обозначение номера кадастрового квартала
-  :118 - обозначение кадастрового номера земельного участка
-  городской округ Солнечногорск - обозначение городского округа
-  Московская область - обозначение субъекта

Выписка № 11

Схема расположения границ публичного сервитута



Масштаб: 1:2000

Используемые условные знаки и обозначения:

- | | | | |
|---|---|---|--|
|  | - обозначение границы публичного сервитута |  | - обозначение характерной точки границы публичного сервитута |
|  | - обозначение границы земельного участка | 50:09:0020307 | - обозначение номера кадастрового квартала |
|  | - обозначение границы кадастрового квартала | 118 | - обозначение кадастрового номера земельного участка |
|  | - обозначение линии электропередачи | городской округ Солнечногорск | - обозначение городского округа |
|  | - обозначение границы муниципального образования | Московская область | - обозначение субъекта |
|  | - обозначение границы охранной зоны линии электропередачи | | |


Выноска № 12

Схема расположения границ публичного сервитута



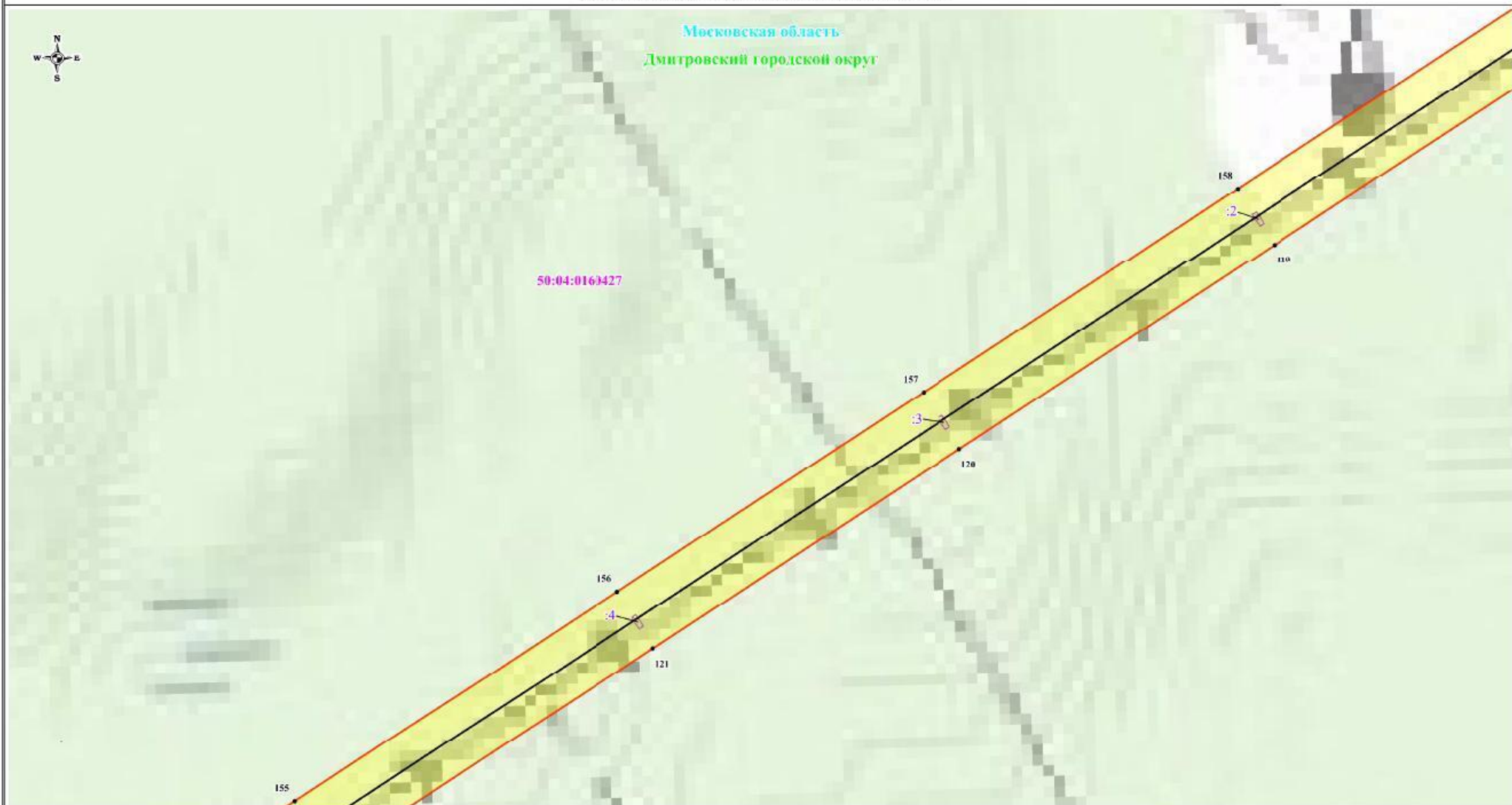
Масштаб: 1:2000

Используемые условные знаки и обозначения:

- | | | | |
|---|---|---|--|
|  | - обозначение границы публичного сервитута |  | - обозначение характерной точки границы публичного сервитута |
|  | - обозначение границы земельного участка |  | - обозначение номера кадастрового квартала |
|  | - обозначение границы кадастрового квартала |  | - обозначение кадастрового номера земельного участка |
|  | - обозначение линии электропередачи |  | - обозначение городского округа |
|  | - обозначение границы муниципального образования |  | - обозначение субъекта |
|  | - обозначение границы охранной зоны линии электропередачи | | |







Выноска № 13

Схема расположения границ публичного сервитута



Масштаб: 1:2000

Используемые условные знаки и обозначения:

-  - обозначение границы публичного сервитута
-  - обозначение границы земельного участка
-  - обозначение границы кадастрового квартала
-  - обозначение линии электропередачи
-  - обозначение границы муниципального образования
-  - обозначение границы охранной зоны линии электропередачи


-  1 - обозначение характерной точки границы публичного сервитута
- 50:09:0020307 - обозначение номера кадастрового квартала
- 118 - обозначение кадастрового номера земельного участка
- городской округ Солнечногорск - обозначение городского округа
- Московская область - обозначение субъекта

Схема расположения границ публичного сервитута



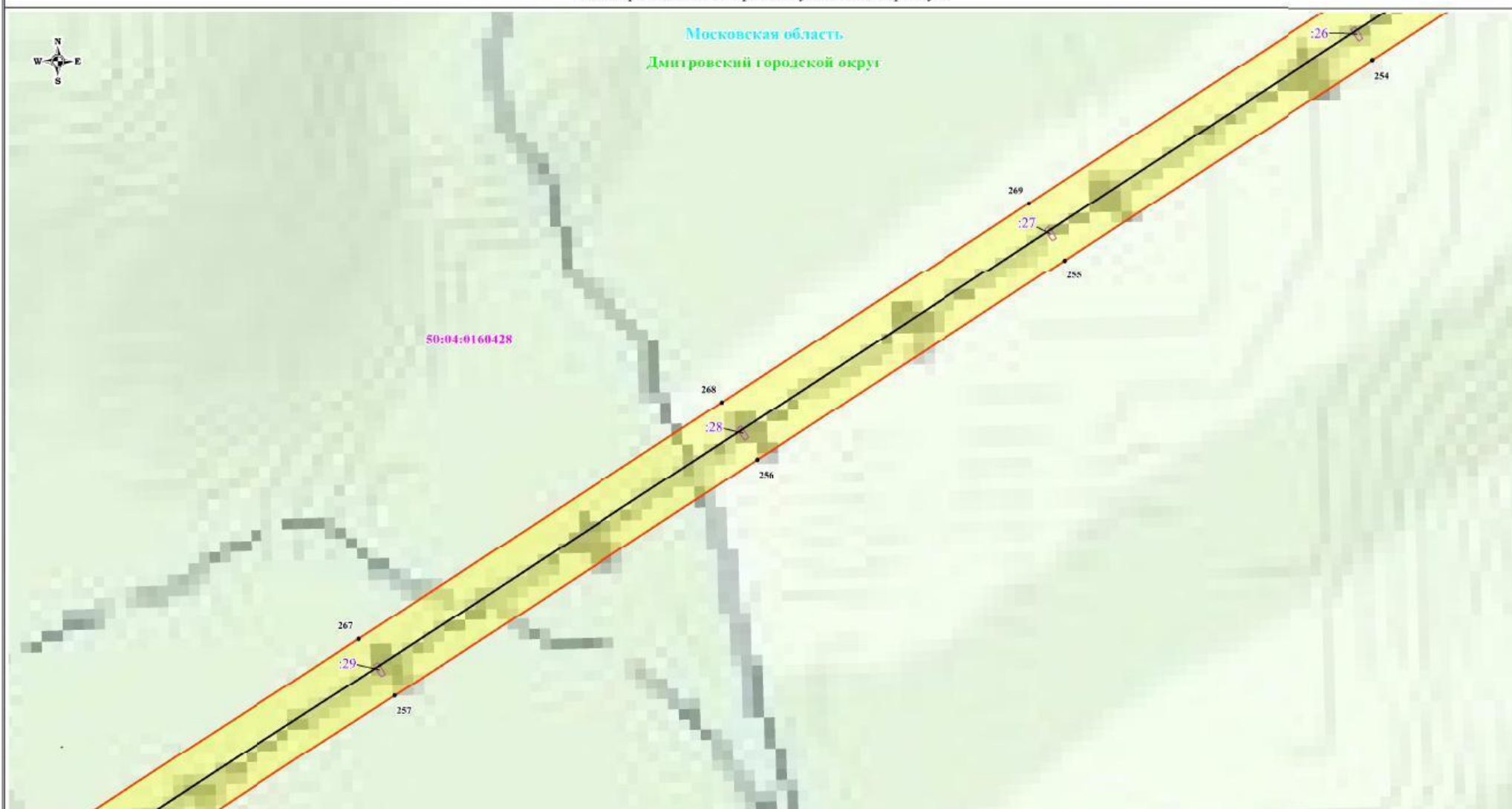
Масштаб: 1:2000

Используемые условные знаки и обозначения:

- | | | | |
|---|---|---|--|
|  | - обозначение границы публичного сервитута |  | - обозначение характерной точки границы публичного сервитута |
|  | - обозначение границы земельного участка | 50:09:0020307 | - обозначение номера кадастрового квартала |
|  | - обозначение границы кадастрового квартала | :118 | - обозначение кадастрового номера земельного участка |
|  | - обозначение линии электропередачи | городской округ Солнечногорск | - обозначение городского округа |
|  | - обозначение границы муниципального образования | Московская область | - обозначение субъекта |
|  | - обозначение границы охранной зоны линии электропередачи | | |

Выписка № 15

Схема расположения границ публичного сервитута



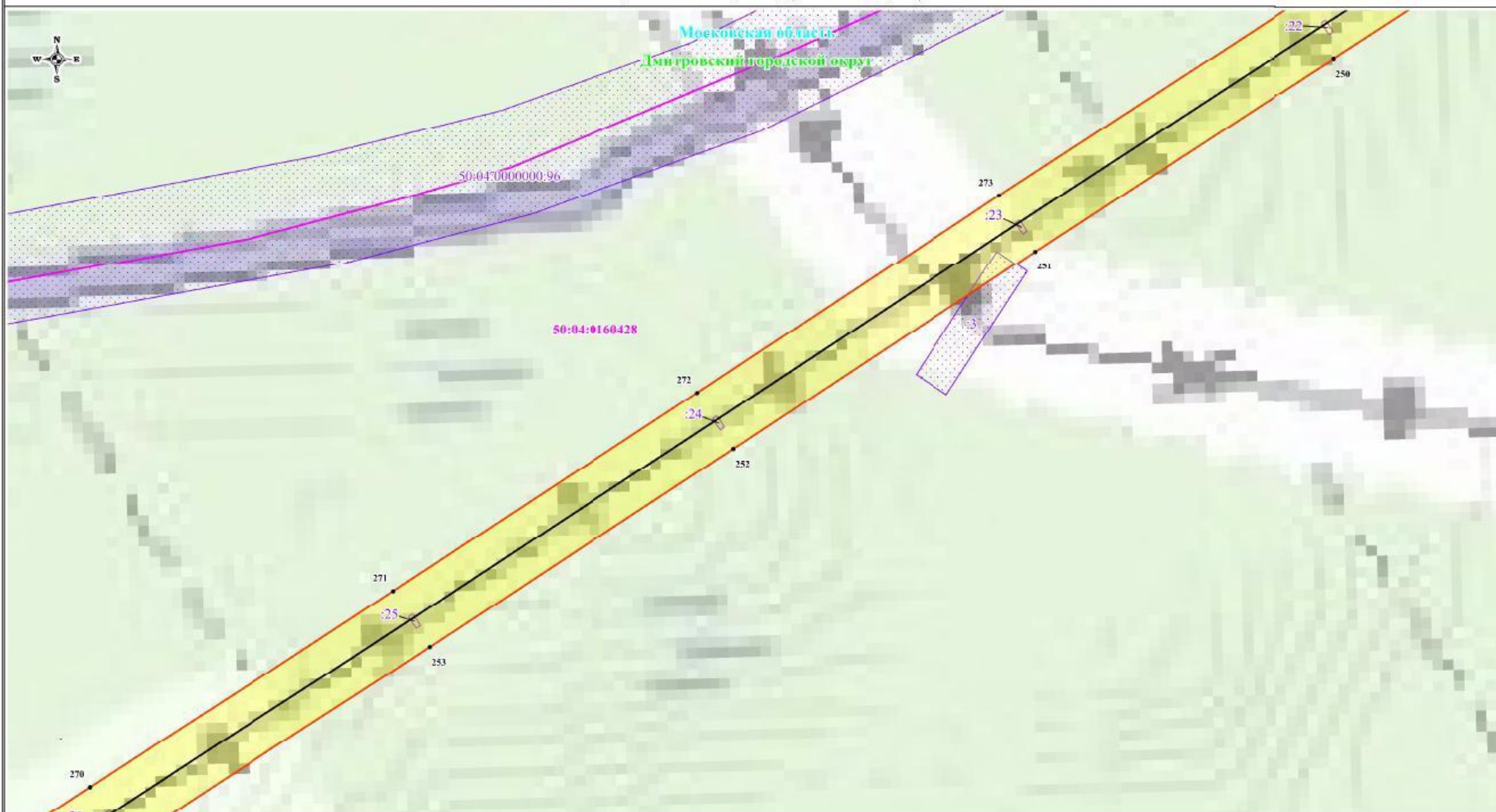
Масштаб: 1:2000

Используемые условные знаки и обозначения:

- | | | | |
|---|---|---|--|
|  | - обозначение границы публичного сервитута |  | - обозначение характерной точки границы публичного сервитута |
|  | - обозначение границы земельного участка |  | 50:09:0020307 |
|  | - обозначение границы кадастрового квартала |  | :118 |
|  | - обозначение линии электропередачи | | городской округ Солнечногорск |
|  | - обозначение границы муниципального образования | | Московская область |
|  | - обозначение границы охранной зоны линии электропередачи | | - обозначение субъекта |

Выноска № 16

Схема расположения границ публичного сервитута



Масштаб: 1:2000

Используемые условные знаки и обозначения:

- | | | | |
|---|---|---|--|
|  | - обозначение границы публичного сервитута |  | - обозначение характерной точки границы публичного сервитута |
|  | - обозначение границы земельного участка | 50:09:0020307 | - обозначение номера кадастрового квартала |
|  | - обозначение границы кадастрового квартала | :118 | - обозначение кадастрового номера земельного участка |
|  | - обозначение линии электропередачи | городской округ Солнечногорск | - обозначение городского округа |
|  | - обозначение границы муниципального образования | Московская область | - обозначение субъекта |
|  | - обозначение границы охранной зоны линии электропередачи | | |




Выписка № 17


Схема расположения границ публичного сервитута



Масштаб: 1:2000

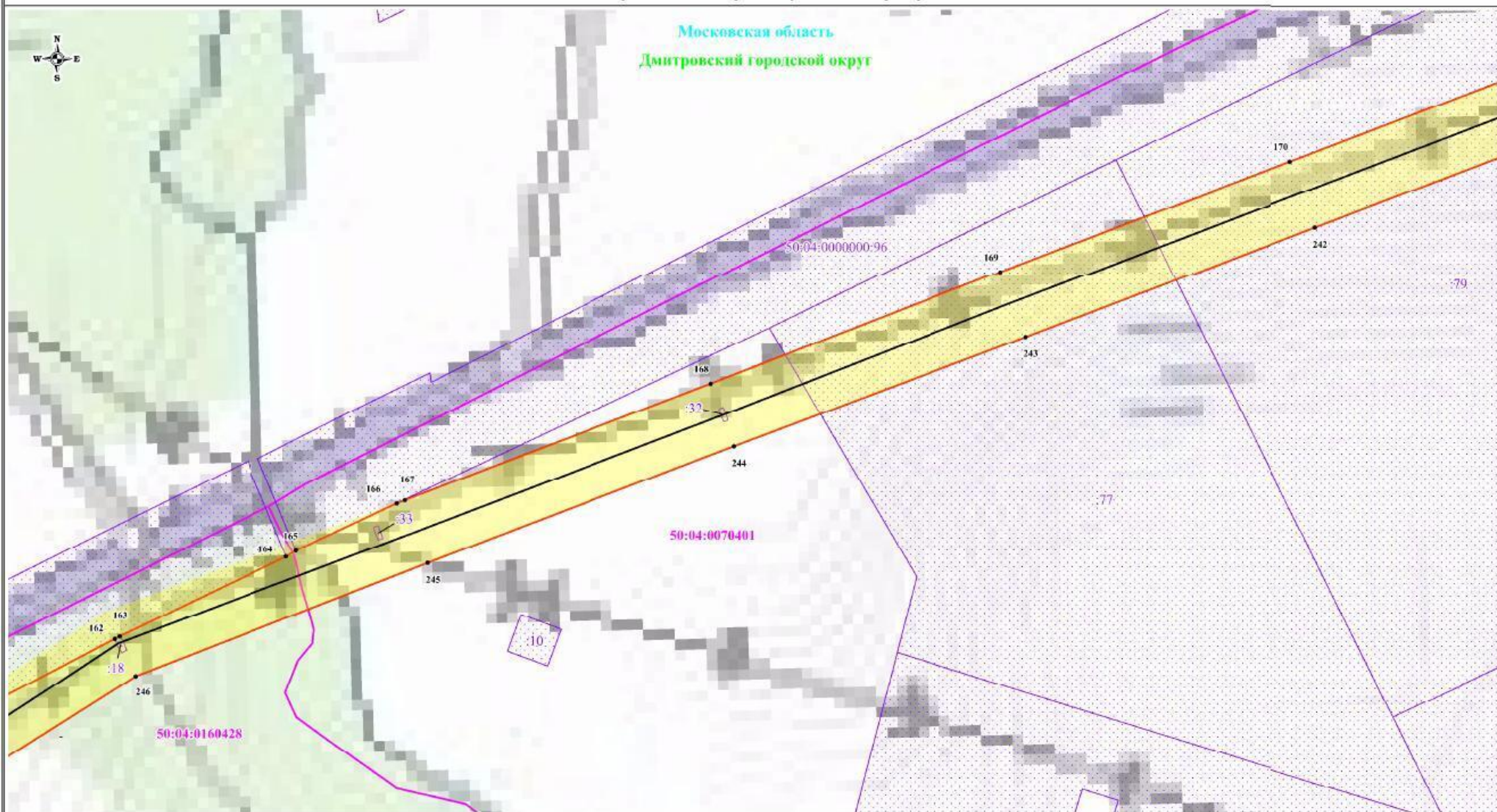
Используемые условные знаки и обозначения:

-  - обозначение границы публичного сервитута
-  - обозначение границы земельного участка
-  - обозначение границы кадастрового квартала
-  - обозначение линии электропередачи
-  - обозначение границы муниципального образования
-  - обозначение границы охранной зоны линии электропередачи

-  1 - обозначение характерной точки границы публичного сервитута
- 50:09:0020307 - обозначение номера кадастрового квартала
- :118 - обозначение кадастрового номера земельного участка
- городской округ Солнечногорск - обозначение городского округа
- Московская область - обозначение субъекта







Выноска № 18


Схема расположения границ публичного сервитута



Масштаб: 1:2000

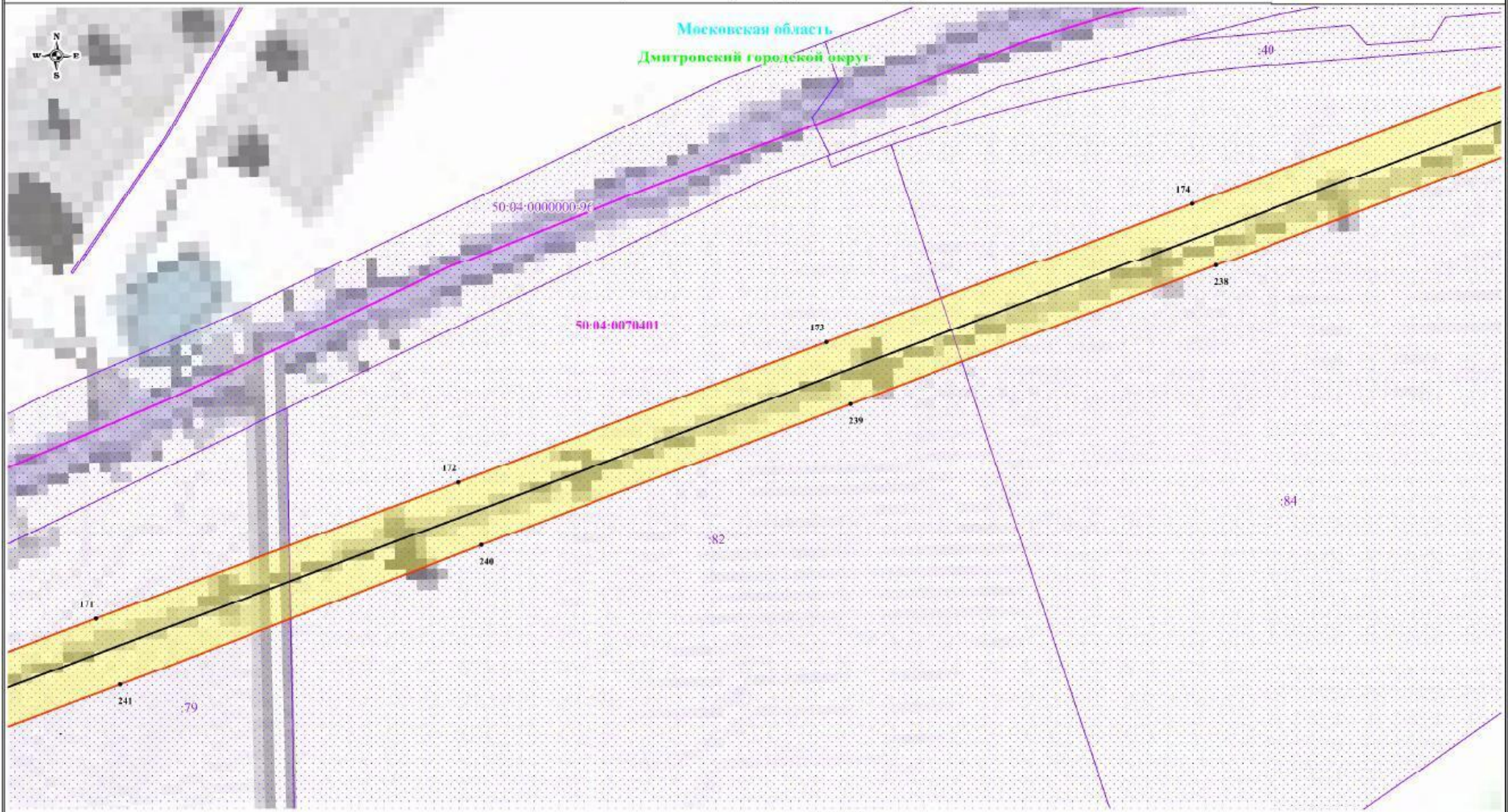
Используемые условные знаки и обозначения:

-  - обозначение границы публичного сервитута
-  - обозначение границы земельного участка
-  - обозначение границы кадастрового квартала
-  - обозначение линии электропередачи
-  - обозначение границы муниципального образования
-  - обозначение границы охранной зоны линии электропередачи

-  1 - обозначение характерной точки границы публичного сервитута
- 50:09:0020307 - обозначение номера кадастрового квартала
- :118 - обозначение кадастрового номера земельного участка
- городской округ Солнечногорск - обозначение городского округа
- Московская область - обозначение субъекта

Выписка № 19

Схема расположения границ публичного сервитута



Масштаб: 1:2000

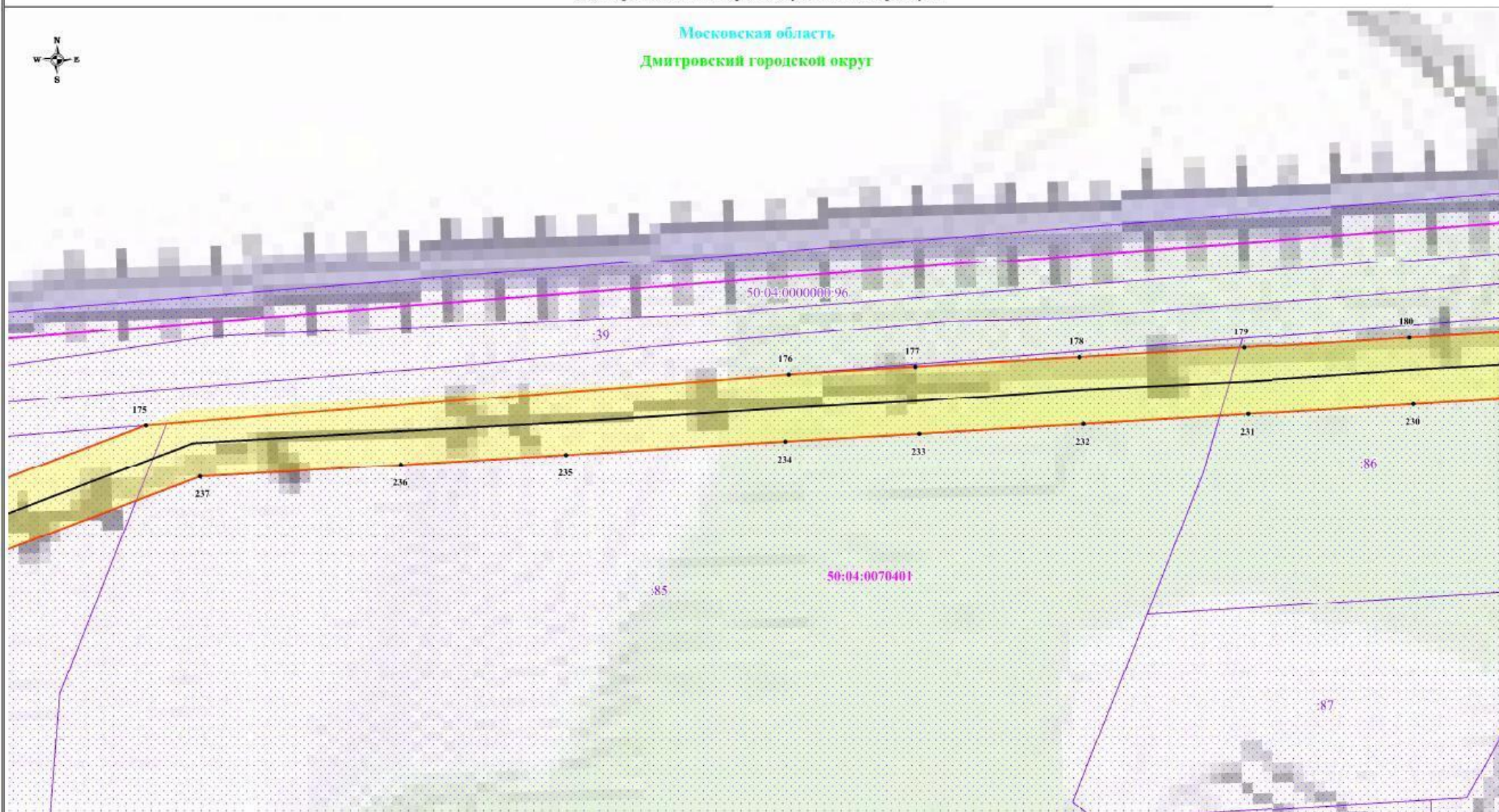
Используемые условные знаки и обозначения:

- | | | | |
|---|---|---|--|
|  | - обозначение границы публичного сервитута |  | - обозначение характерной точки границы публичного сервитута |
|  | - обозначение границы земельного участка | 50:09:0020307 | - обозначение номера кадастрового квартала |
|  | - обозначение границы кадастрового квартала | :118 | - обозначение кадастрового номера земельного участка |
|  | - обозначение линии электропередачи | городской округ Солнечногорск | - обозначение городского округа |
|  | - обозначение границы муниципального образования | Московская область | - обозначение субъекта |
|  | - обозначение границы охранной зоны линии электропередачи | | |

Выписка № 20







Схема расположения границ публичного сервитута






Московская область
Дмитровский городской округ



Масштаб: 1:2000

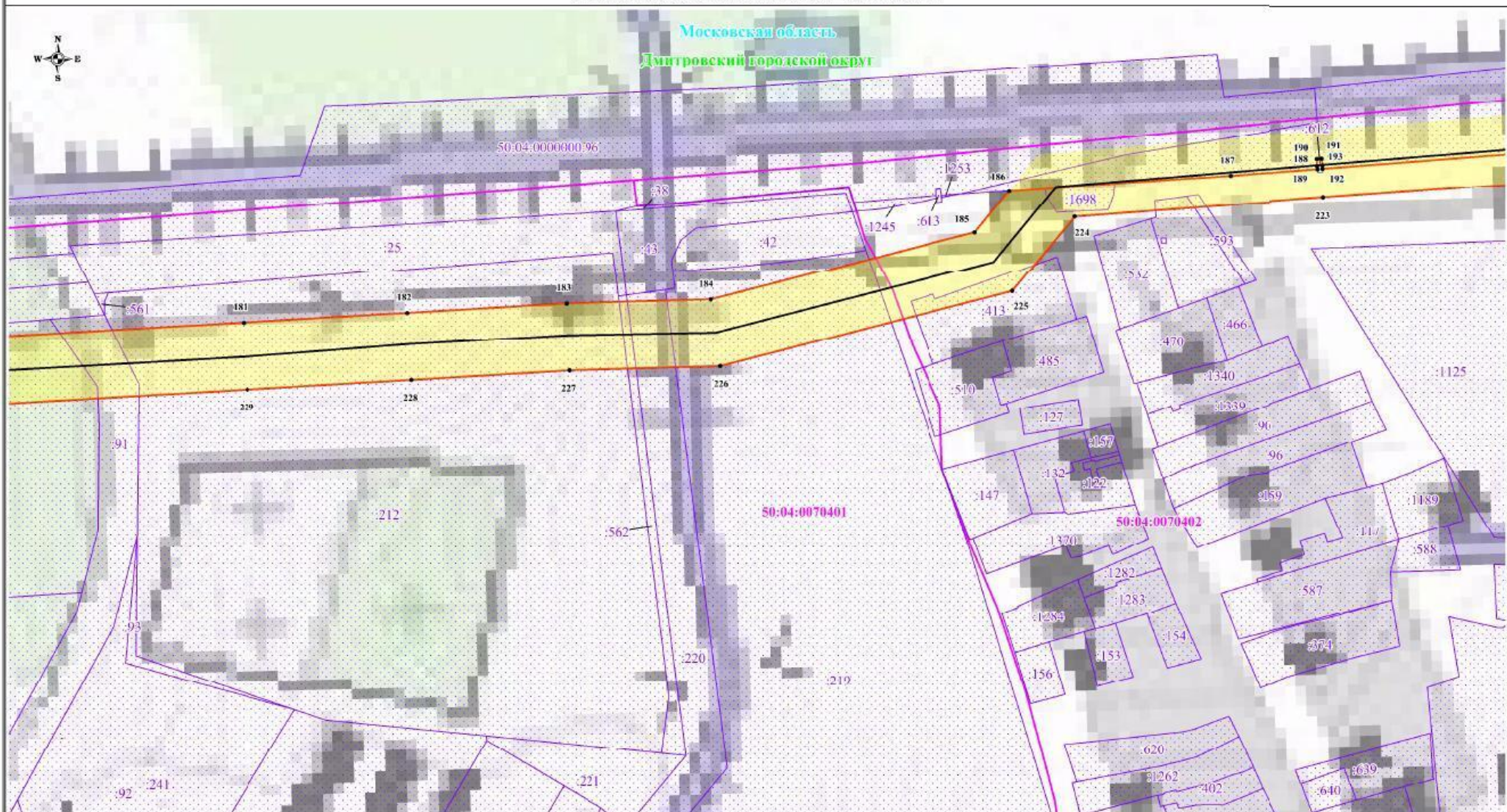
Используемые условные знаки и обозначения:

-  - обозначение границы публичного сервитута
-  - обозначение границы земельного участка
-  - обозначение границы кадастрового квартала
-  - обозначение линии электропередачи
-  - обозначение границы муниципального образования
-  - обозначение границы охранной зоны линии электропередачи

-  - обозначение характерной точки границы публичного сервитута
-  50:09:0020307 - обозначение номера кадастрового квартала
-  :118 - обозначение кадастрового номера земельного участка
-  городской округ Солнечногорск - обозначение городского округа
-  Московская область - обозначение субъекта

Выдана № 21

Схема расположения границ публичного сервитута

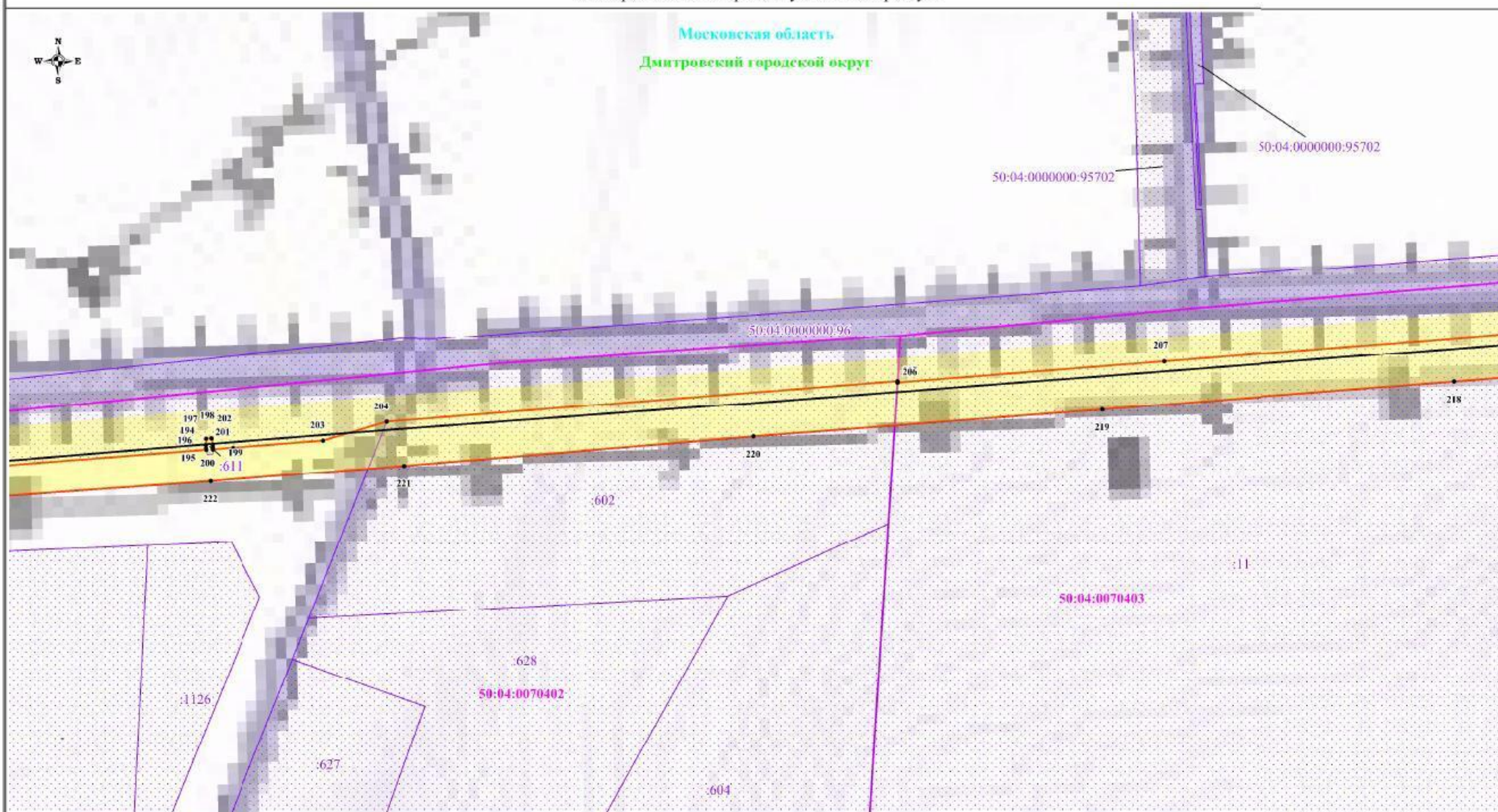


Масштаб: 1:2000

Используемые условные знаки и обозначения:

- | | | | |
|---|---|---|--|
|  | - обозначение границы публичного сервитута |  | - обозначение характерной точки границы публичного сервитута |
|  | - обозначение границы земельного участка | 50:09:0020307 | - обозначение номера кадастрового квартала |
|  | - обозначение границы кадастрового квартала | :118 | - обозначение кадастрового номера земельного участка |
|  | - обозначение линии электропередачи | городской округ Солнечногорск | - обозначение городского округа |
|  | - обозначение границы муниципального образования | Московская область | - обозначение субъекта |
|  | - обозначение границы охранной зоны линии электропередачи | | |

Схема расположения границ публичного сервитута



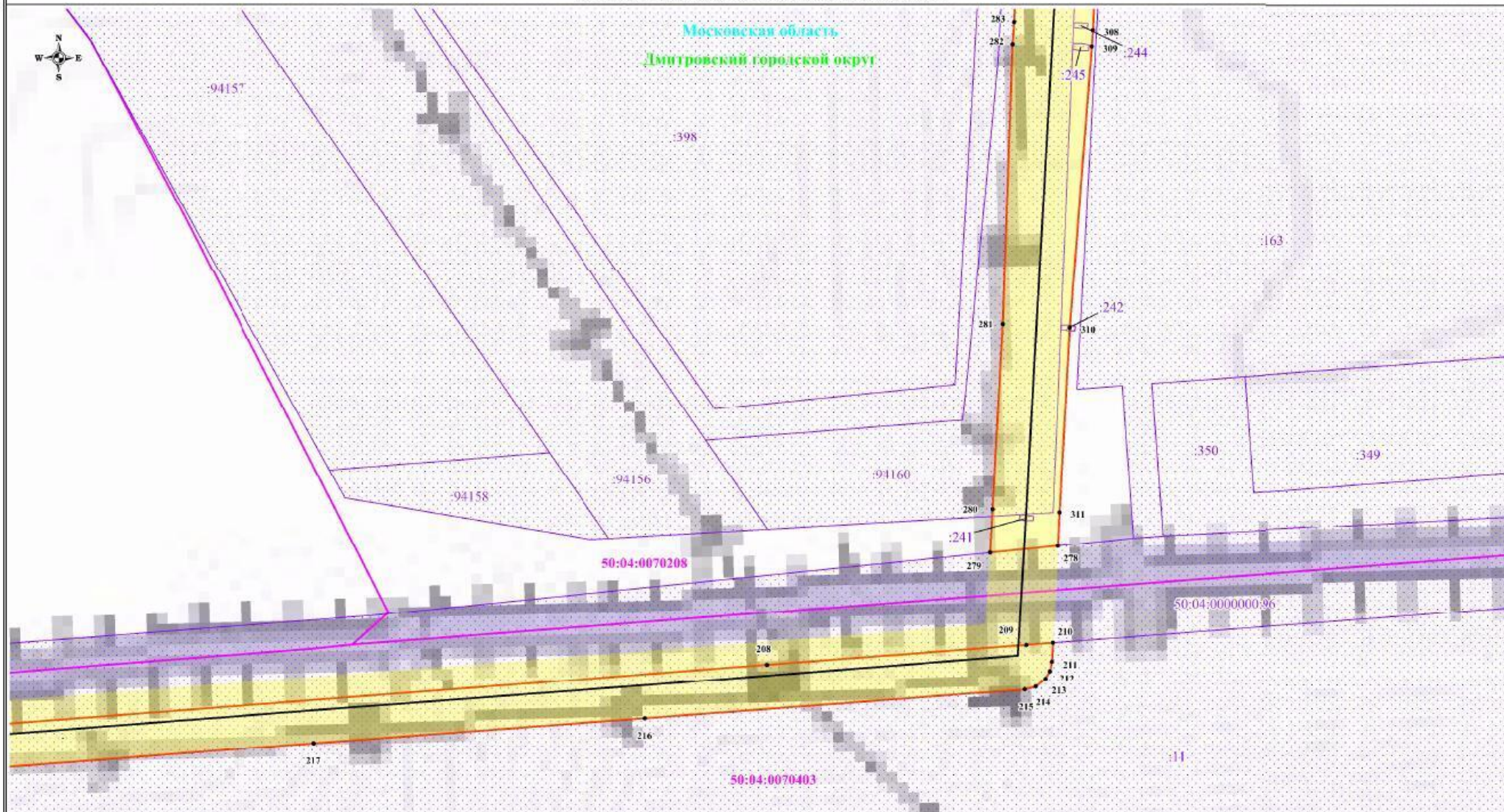
Масштаб: 1:2000

Используемые условные знаки и обозначения:

- | | | | |
|---|---|---|--|
|  | - обозначение границы публичного сервитута |  | - обозначение характерной точки границы публичного сервитута |
|  | - обозначение границы земельного участка |  | 50:09:0020307 - обозначение номера кадастрового квартала |
|  | - обозначение границы кадастрового квартала |  | :118 - обозначение кадастрового номера земельного участка |
|  | - обозначение линии электропередачи | городской округ Солнечногорск | - обозначение городского округа |
|  | - обозначение границы муниципального образования | Московская область | - обозначение субъекта |
|  | - обозначение границы охранной зоны линии электропередачи | | |






Выписка № 23

Схема расположения границ публичного сервитута



Масштаб: 1:2000

Используемые условные знаки и обозначения:

-  - обозначение границы публичного сервитута
-  - обозначение границы земельного участка
-  - обозначение границы кадастрового квартала
-  - обозначение линии электропередачи
-  - обозначение границы муниципального образования
-  - обозначение границы охранной зоны линии электропередачи








-  1 - обозначение характерной точки границы публичного сервитута
- 50:09:0020307 - обозначение номера кадастрового квартала
- 118 - обозначение кадастрового номера земельного участка
- городской округ Солнечногорск - обозначение городского округа
- Московская область - обозначение субъекта






Схема расположения границ публичного сервитута



Масштаб: 1:2000

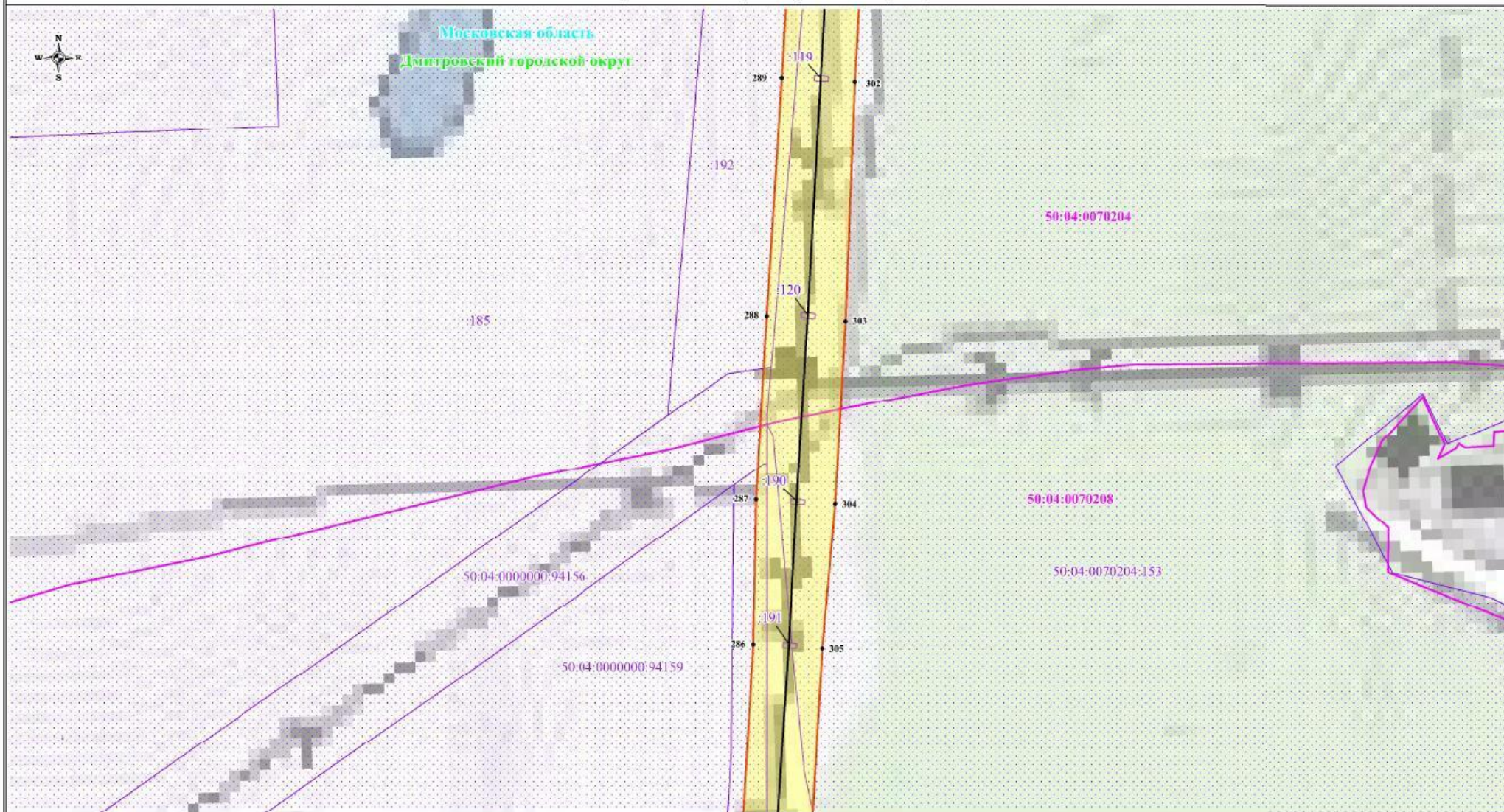
Используемые условные знаки и обозначения:

-  - обозначение границы публичного сервитута
-  - обозначение границы земельного участка
-  - обозначение границы кадастрового квартала
-  - обозначение линии электропередачи
-  - обозначение границы муниципального образования
-  - обозначение границы охранной зоны линии электропередачи

-  - обозначение характерной точки границы публичного сервитута
-  - обозначение номера кадастрового квартала
-  - обозначение кадастрового номера земельного участка
-  - обозначение городского округа
-  - обозначение субъекта

городской округ Солнечногорск
Московская область.

Схема расположения границ публичного сервитута



Масштаб: 1:2000

Используемые условные знаки и обозначения:

- | | | | |
|---|---|---|--|
|  | - обозначение границы публичного сервитута |  | - обозначение характерной точки границы публичного сервитута |
|  | - обозначение границы земельного участка | 50:09:0020307 | - обозначение номера кадастрового квартала |
|  | - обозначение границы кадастрового квартала | :118 | - обозначение кадастрового номера земельного участка |
|  | - обозначение линии электропередачи | городской округ Солнечногорск | - обозначение городского округа |
|  | - обозначение границы муниципального образования | Московская область | - обозначение субъекта |
|  | - обозначение границы охранной зоны линии электропередачи | | |







Выписка № 26


Схема расположения границ публичного сервитута



Масштаб: 1:2000

Используемые условные знаки и обозначения:

-  - обозначение границы публичного сервитута
-  - обозначение границы земельного участка
-  - обозначение границы кадастрового квартала
-  - обозначение линии электропередачи
-  - обозначение границы муниципального образования
-  - обозначение границы охранной зоны линии электропередачи

-  1 - обозначение характерной точки границы публичного сервитута
- 50:09:0020307 - обозначение номера кадастрового квартала
- :118 - обозначение кадастрового номера земельного участка
- городской округ Солнечногорск - обозначение городского округа
- Московская область - обозначение субъекта

Выписка № 27